



ZÁKLADNÍ ŠKOLA OLOMOUC

příspěvková organizace

MOZARTOVA 48, 779 00 OLOMOUC

tel.: 585 427 142, 775 116 442; fax: 585 422 713

email: kundrum@centrum.cz; www.zs-mozartova.cz



evropský
sociální
fond v ČR



EVROPSKÁ UNIE



MINISTERSTVO ŠKOLSTVÍ,
MLÁDEŽE A TĚLOVÝCHOVY



OP Vzdělávání
pro konkurenceschopnost

INVESTICE DO ROZVOJE VZDĚLÁVÁNÍ

Projekt: ŠKOLA RADOSTI, ŠKOLA KVALITY

Registrační číslo projektu: CZ.1.07/1.4.00/21.3688

EU PENÍZE ŠKOLÁM

Operační program Vzdělávání pro konkurenceschopnost



ZÁKLADNÍ ŠKOLA OLOMOUČ

příspěvková organizace

MOZARTOVA 48, 779 00 OLOMOUČ

tel.: 585 427 142, 775 116 442; fax: 585 422 713

email: kundrum@centrum.cz; www.zs-mozartova.cz

Autor:	<i>Mgr. Eva Hájková</i>
Vzdělávací oblast:	<i>Člověk a příroda</i>
Vzdělávací obor:	<i>Zeměpis</i>
Vzdělávací předmět:	<i>Zeměpis</i>
Ročník:	<i>8.</i>
Tematická oblast:	<i>Státy Evropy</i>
Téma hodiny:	<i>Malé státy jižní Evropy</i>
Označení DUM:	<i>VY_32_INOVACE_12.10.HAJ.ZE.8</i>
Vytvořeno:	<i>1. 12. 2012</i>

Malé státy jižní Evropy

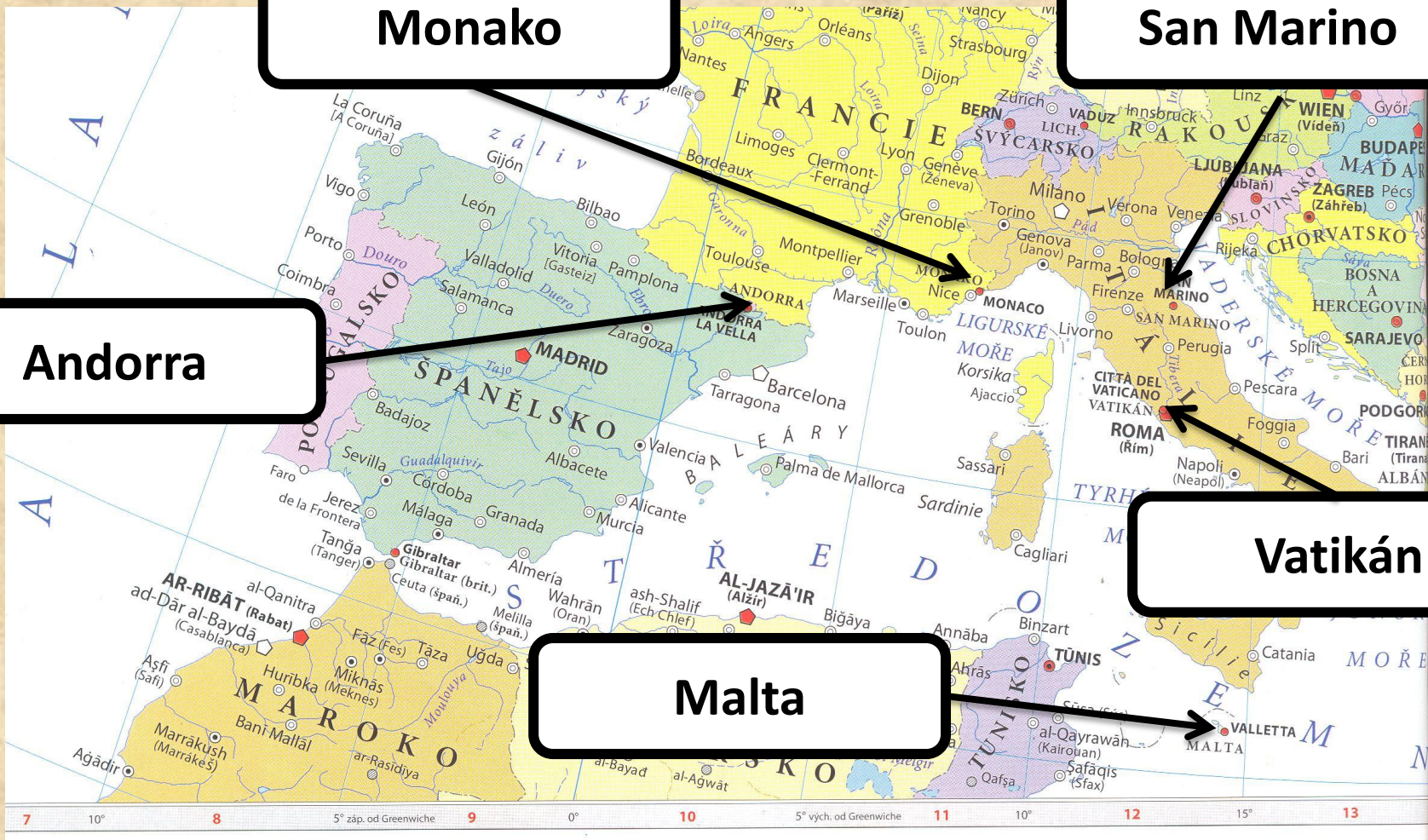
Monako

San Marino

Andorra

Vatikán

Malta





VATIKÁN

Leží na území Říma

Sídlo papeže
Centrum římskokatolické církve

Rozloha: 0,44 km² - nejmenší stát světa

Počet obyvatel: 890 – církevní hodnostáři

Náměstí sv. Petra





[obr.1]



[obr.2]

SAN MARINO



Rozloha: 60 km²

Počet obyvatel: 27 000

Nejstarší republika
na světě (od roku 1253)

Leží ve východní Itálii, ve vnitrozemí

Významný cestovní ruch a vydávání poštovních známek





ANDORRA



Rozloha: 468 km²

Počet obyvatel: 68 000

Leží v Pyrenejích
Mezi Francií a Španělskem

Hlavní město: Andorra la Vella

Cestovní ruch, obchody, známky

Hlavní město: Andorra la Vella



[obr.3]



[obr.5]



[obr.4]

MONAKO



Rozloha: 2 km²

Počet obyvatel: 34 000

Knížectví na jihu Francie

Cestovní ruch, kasina, herny
Obyvatelé neplatí daně




[obr.6]

[obr.7]



kasino



[obr.8]



Monte Carlo



[obr.9]



[obr.10]

MALTA



Rozloha: 316 km²

Počet obyvatel: 400 000

Hlavní město: Valleta

Souostroví ve Středozemním moři, jižně od Sicílie


Významný cestovní ruch a lodní doprava

Nedostatek pitné vody, dovoz

Valleta



[obr.11]



[obr.12]




[obr.13]



[obr.14]

[obr.17]



[obr.16]



[obr.15]



ZÁKLADNÍ ŠKOLA OLOMOUČ

příspěvková organizace

MOZARTOVA 48, 779 00 OLOMOUČ

tel.: 585 427 142, 775 116 442; fax: 585 422 713

email: kundrum@centrum.cz; www.zs-mozartova.cz

Seznam použité literatury a pramenů:

HŮBELOVÁ, D.; CHALUPA, P.: *Zeměpis Evropa, 1. díl pro 8. ročník ZŠ nebo tercie víceletých gymnázií*. Brno: Nová škola, s.r.o. 2012. 96 s. IBSN 978-80-7289-348-5

JEŘÁBEK, M.: *Zeměpis 8 - učebnice pro základní školy a víceletá gymnázia*. Plzeň: Fraus 2006. 128 s. ISBN 80-7238-486-4

Evropa - sešitový atlas pro základní školy a víceletá gymnázia. Praha: Kartografie 2006. 53 s.

Použité zdroje:

Nečíslovaný obrazový materiál je použit z galerie obrázků a klipartů Microsoft Office.

Strana 3

Politická mapa Evropy

Evropa - sešitový atlas pro základní školy a víceletá gymnázia.

1. vydání Praha: Kartografie 2006, s. 8

Strana 6

[obr.1][cit. 2012-12-01]. Dostupný pod licencí Public domain na http://commons.wikimedia.org/wiki/File:Vatican_2.jpg

Strana 6

[obr.2] [cit. 2012-12-01]. Dostupný pod licencí Public domain na http://commons.wikimedia.org/wiki/File:Musei_vaticani_-_giardini_01102-3.JPG

Strana 11

[obr.3] [cit. 2012-12-01]. Dostupný pod licencí Public domain na http://en.wikipedia.org/wiki/File:Andorra_la_Vella_3.JPG

Strana 12

[obr.4] [cit. 2012-12-01]. Dostupný pod licencí Public domain na http://commons.wikimedia.org/wiki/File:Grau_Roig.JPG

Strana 12

[obr.5] [cit. 2012-12-01]. Dostupný pod licencí Public domain na http://commons.wikimedia.org/wiki/File:Ordino_01_JMM.JPG

Strana 14

[obr.6] [cit. 2012-12-01]. Dostupný pod licencií Public domain na http://commons.wikimedia.org/wiki/File:Monaco_aerial_view.jpg

Strana 14

[obr.7] [cit. 2012-12-01]. Dostupný pod licencií Public domain na http://commons.wikimedia.org/wiki/File:Palais_de_Monaco.jpg

Strana 15

[obr.8] [cit. 2012-12-01]. Dostupný pod licencií Public domain na http://commons.wikimedia.org/wiki/File:Monte_Carlo_b.jpg

Strana 16

[obr.9] [cit. 2012-12-01]. Dostupný pod licencií Public domain na http://commons.wikimedia.org/wiki/File:Monte_Carlo.jpg

Strana 16

[obr.10] [cit. 2012-12-01]. Dostupný pod licencií Public domain na <http://commons.wikimedia.org/wiki/File:PdM%C3%BAAnegu2.JPG>

Strana 18

[obr.11] [cit. 2012-12-01]. Dostupný pod licencií Public domain na <http://commons.wikimedia.org/wiki/File:Malta-city-wall.jpg>

Strana 18

[obr.12] [cit. 2012-12-01]. Dostupný pod licencií Public domain na <http://commons.wikimedia.org/wiki/File:Fortmanoel-view-valletta.jpg>

Strana 18

[obr.13] [cit. 2012-12-01]. Dostupný pod licencií Public domain na http://commons.wikimedia.org/wiki/File:Ostansicht_Vallettas.jpg

Strana 18

[obr.14] [cit. 2012-12-01]. Dostupný pod licencií Public domain na <http://commons.wikimedia.org/wiki/File:Valletta-street-viewtopoint.jpg>

Strana 19

[obr.15] [cit. 2012-12-01]. Dostupný pod licencií Public domain na <http://commons.wikimedia.org/wiki/File:Malta-marsaxlokk-stlucianstower-233.JPG>

Strana 19

[obr.16] [cit. 2012-12-01]. Dostupný pod licencií Public domain na <http://commons.wikimedia.org/wiki/File:Malta-birgu-arches.jpg>

Strana 19

[obr.17] [cit. 2012-12-01]. Dostupný pod licencií Public domain na http://commons.wikimedia.org/wiki/File:Lija_-_Belveder_Tower.JPG