



ZÁKLADNÍ ŠKOLA OLOMOUC

příspěvková organizace

MOZARTOVA 48, 779 00 OLOMOUC

tel.: 585 427 142, 775 116 442; fax: 585 422 713

email: kundrum@centrum.cz; www.zs-mozartova.cz



evropský
sociální
fond v ČR



EVROPSKÁ UNIE



MINISTERSTVO ŠKOLSTVÍ,
MLÁDEŽE A TĚLOVÝCHOVY



OP Vzdělávání
pro konkurenceschopnost

INVESTICE DO ROZVOJE VZDĚLÁVÁNÍ

Projekt: ŠKOLA RADOSTI, ŠKOLA KVALITY

Registrační číslo projektu: CZ.1.07/1.4.00/21.3688

EU PENÍZE ŠKOLÁM

Operační program Vzdělávání pro konkurenceschopnost



ZÁKLADNÍ ŠKOLA OLOMOUČ

příspěvková organizace

MOZARTOVA 48, 779 00 OLOMOUČ

tel.: 585 427 142, 775 116 442; fax: 585 422 713

email: kundrum@centrum.cz; www.zs-mozartova.cz

Autor:	<i>Mgr. Eva Hájková</i>
Vzdělávací oblast:	<i>Člověk a příroda</i>
Vzdělávací obor:	<i>Zeměpis</i>
Vzdělávací předmět:	<i>Zeměpis</i>
Ročník:	<i>8.</i>
Tematická oblast:	<i>Státy Evropy</i>
Téma hodiny:	<i>Německo</i>
Označení DUM:	<i>VY_32_INOVACE_12.16.HAJ.ZE.8</i>
Vytvořeno:	<i>31. 01. 2013</i>

**SPOLKOVÁ REPUBLIKA
NĚMECKO**



Státy sousedící s Německem

Dánsko

Nizozemí

Polsko

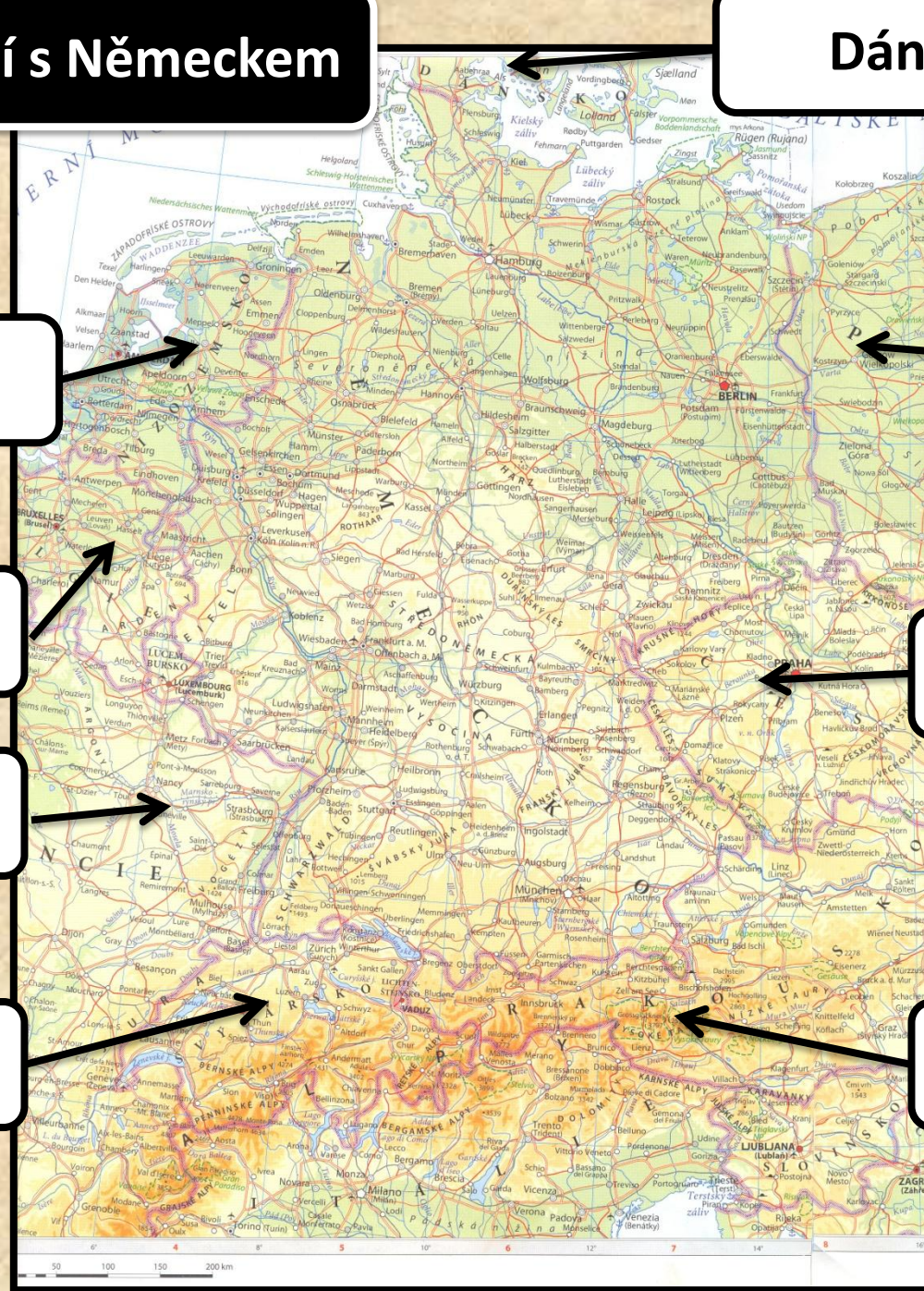
Belgie

Česká republika

Francie

Švýcarsko

Rakousko



[obr. 1]

Základní údaje:

Rozloha:

357000 km²

Počet obyvatel:

83 miliónů – 2. místo v Evropě

Úřední jazyk:

němčina

Měna:

euro

Státní zřízení:

federativní republika

Hlavní město:

Berlín

Z historie:

1945 – stát poražený ve 2. světové válce
- rozdělen do 4 okupačních zón:
americká, britská, francouzská, sovětská

1949 – vznik NSR (část americká, britská a francouzská)
NDR (část sovětská)

1961 – výstavba Berlínské zdi

1989 – pád Berlínské zdi, pád komunismu

1990 – sjednocení Německa


Současnost:

Spolková republika Německo

federativní stát

16 spolkových zemí

Člen Evropské unie



Joachim Gauck - prezident



Angela Merkelová
Spolková kancléřka

[obr. 3]

[obr. 2]

Mapa spolkových zemí Německa



[obr. 4]

Hospodářství:

Nejvyspělejší stát Evropy
rozdíl mezi západními a východními zeměmi

Průmysl

Zemědělství

Služby, doprava

Nerostné bohatství:

Hnědé uhlí – nejvíce na světě
černé uhlí, zemní plyn, soli

Průmysl:

energetický

Tepelné a jaderné elektrárny

hutní

Tradice v Porúří, klesá

strojírenský

Auta, dopravní prostředky,
elektronika, optika, mechanika

chemický

Petrochemie, farmacie

potravinářský

Mlýny, cukrovary, pivovary

Zemědělství:

velmi intenzivní, mechanizované

Rostlinná výroba –
převažuje

Obiloviny (pšenice, ječmen,
žito), brambory, chmel,
cukrová řepa, zelenina, víno

Živočišná výroba

Chov prasat (nejvíce v
Evropě), skotu, ovcí,
rybolov

Doprava:
velký význam, vysoká úroveň všech typů dopravy

železniční

hustá síť, moderní, rychlovlaky

silniční

hustá síť dálnic (11 000 km)

lodní

Rýn, Labe – propojení kanály

letecká

největší letiště:
Frankfurt nad Mohanem,
Berlín, Mnichov

Města v Německu

Hamburk

Düsseldorf

Berlín

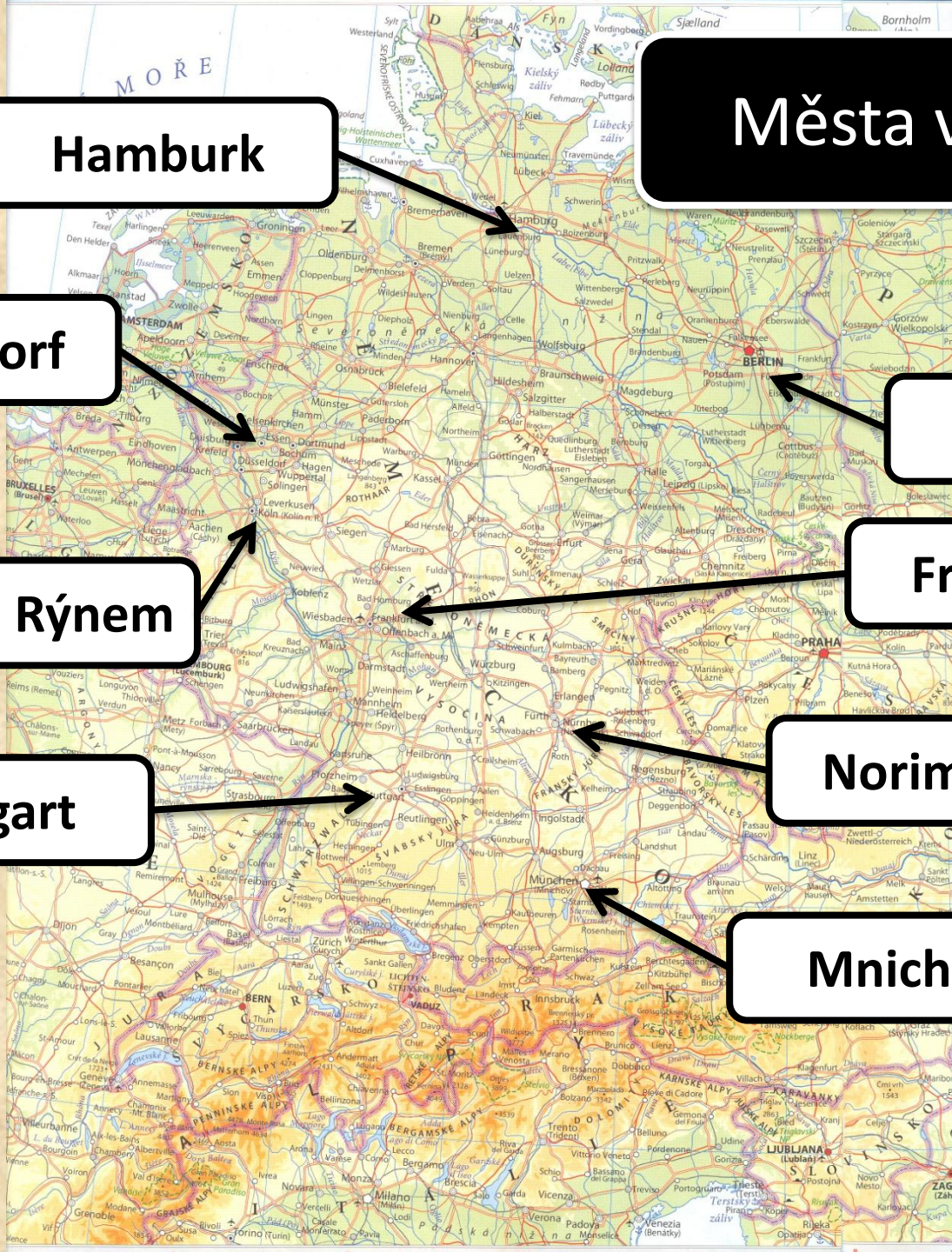
Frankfurt n.M.

Kolín nad Rýnem

Norimberk

Stuttgart

Mnichov



BERLÍN – Brandenburská brána



[obr. 5]

BERLÍN – říšský sněm



[obr. 6]

Kolín nad Rýnem



[obr. 7]

Hamburg



radnice

[obr. 8]



přístav

[obr. 9]

MNICHOV



[obr. 10]

[obr. 11]

MNICHOV – olympijský stadion (OH 1972)



Hrad Neuschwanstein



[obr. 13]



ZÁKLADNÍ ŠKOLA OLOMOUČ

příspěvková organizace

MOZARTOVA 48, 779 00 OLOMOUČ

tel.: 585 427 142, 775 116 442; fax: 585 422 713

email: kundrum@centrum.cz; www.zs-mozartova.cz

Seznam použité literatury a pramenů:

HŮBELOVÁ, D.; CHALUPA, P.: Zeměpis Evropa, 1. díl pro 8. ročník ZŠ nebo tercie víceletých gymnázií. Brno: Nová škola, s.r.o. 2012. 96 s. IBSN 978-80-7289-348-5

JEŘÁBEK, M.: Zeměpis 8 - učebnice pro základní školy a víceletá gymnázia. Plzeň: Fraus 2006. 128 s. ISBN 80-7238-486-4

Evropa - sešitový atlas pro základní školy a víceletá gymnázia. Praha: Kartografie 2006. 53 s.

Použité zdroje:

Nečíslovaný obrazový materiál je použit z galerie obrázků a klipartů Microsoft Office.

Strana 4 a 14

Mapa střední Evropy

Evropa - sešitový atlas pro základní školy a víceletá gymnázia.

1. vydání Praha: Kartografie 2006, s. 26

Strana 3

[obr.2] [cit. 2013-01-30]. Dostupný pod licencí Public domain na WWW:<http://commons.wikimedia.org/wiki/File:2011_Joachim_Gauck-2.jpg>

Strana 3

[obr.3] [cit. 2013-01-30]. Dostupný pod licencí Public domain na WWW:<[http://commons.wikimedia.org/wiki/File:Angela_Merkel_\(2008\).jpg](http://commons.wikimedia.org/wiki/File:Angela_Merkel_(2008).jpg)>

Strana 9

[obr.4] Mapa střední Evropy

Evropa - sešitový atlas pro základní školy a víceletá gymnázia.

1. vydání Praha: Kartografie 2006, s. 28

Strana 15

[obr.5] [cit. 2013-01-30]. Dostupný pod licencí Public domain na WWW:<http://commons.wikimedia.org/wiki/File:Brandenburger_Tor_abends.pg>

Strana 16

[obr.6] [cit. 2013-01-30]. Dostupný pod licencí Public domain na WWW:<<http://commons.wikimedia.org/wiki/File:Berlin-zentrum-by-RalfR-026.jpg>>

Strana 17

[obr.7] [cit. 2013-01-30]. Dostupný pod licencií Public domain na WWW:<<http://commons.wikimedia.org/wiki/File:Kdom.jpg>>

Strana 18

[obr.8] [cit. 2013-01-30]. Dostupný pod licencií Public domain na WWW:<http://commons.wikimedia.org/wiki/File:HH_Rathaus_pano1.jpg>

Strana 18

[obr.9] [cit. 2013-01-30]. Dostupný pod licencií Public domain na WWW:<http://commons.wikimedia.org/wiki/File:Hafen_Hamburg.JPG>

Strana 19

[obr.10] [cit. 2013-01-30]. Dostupný pod licencií Public domain na WWW:<http://commons.wikimedia.org/wiki/File:Frauenkirche_in_Munic.JPG>

Strana 19

[obr.11] [cit. 2013-01-30]. Dostupný pod licencií Public domain na WWW:<http://commons.wikimedia.org/wiki/File:M%C3%BCnchner_Rathaus.jpg>

Strana 20

[obr.12] [cit. 2013-01-30]. Dostupný pod licencií Public domain na WWW:<http://commons.wikimedia.org/wiki/File:Olympiastadion_Muenchen.jpg>

Strana 21

[obr.13] [cit. 2013-01-30]. Dostupný pod licencií Public domain na WWW:<http://commons.wikimedia.org/wiki/File:Castle_Neuschwanstein.jpg>