



ZÁKLADNÍ ŠKOLA OLOMOUC

příspěvková organizace

MOZARTOVA 48, 779 00 OLOMOUC

tel.: 585 427 142, 775 116 442; fax: 585 422 713

email: kundrum@centrum.cz; www.zs-mozartova.cz



evropský
sociální
fond v ČR



EVROPSKÁ UNIE



MINISTERSTVO ŠKOLSTVÍ,
MLÁDEŽE A TĚLOVÝCHOVY



OP Vzdělávání
pro konkurenceschopnost

INVESTICE DO ROZVOJE VZDĚLÁVÁNÍ

Projekt: ŠKOLA RADOSTI, ŠKOLA KVALITY

Registrační číslo projektu: CZ.1.07/1.4.00/21.3688

EU PENÍZE ŠKOLÁM

Operační program Vzdělávání pro konkurenceschopnost



ZÁKLADNÍ ŠKOLA OLOMOUČ

příspěvková organizace


MOZARTOVA 48, 779 00 OLOMOUČ

tel.: 585 427 142, 775 116 442; fax: 585 422 713

email: kundrum@centrum.cz; www.zs-mozartova.cz

Autor:	<i>Mgr. Eva Hájková</i>
Vzdělávací oblast:	<i>Člověk a příroda</i>
Vzdělávací obor:	<i>Zeměpis</i>
Vzdělávací předmět:	<i>Zeměpis</i>
Ročník:	<i>8.</i>
Tematická oblast:	<i>Státy Evropy</i>
Téma hodiny:	<i>Švýcarsko</i>
Označení DUM:	<i>VY_32_INOVACE_12.15.HAJ.ZE.8</i>
Vytvořeno:	<i>19. 01. 2013</i>

ŠVÝCARSKO



[obr.1]

Základní údaje:

Rozloha:

41 300 km²

Počet obyvatel:

8 miliónů

Úřední jazyk:

Němčina, francouzština,
Italština, rétorománština

Měna:

Švýcarský frank

Hlavní město:

Bern

Státní zřízení:

republika

konfederace 26 kantonů

Neutrální stát

nezapojilo se do válek

nevstupuje do mezinárodních
konfliktů

není členem žádných organizací
(politických, vojenských,
hospodářských,...)

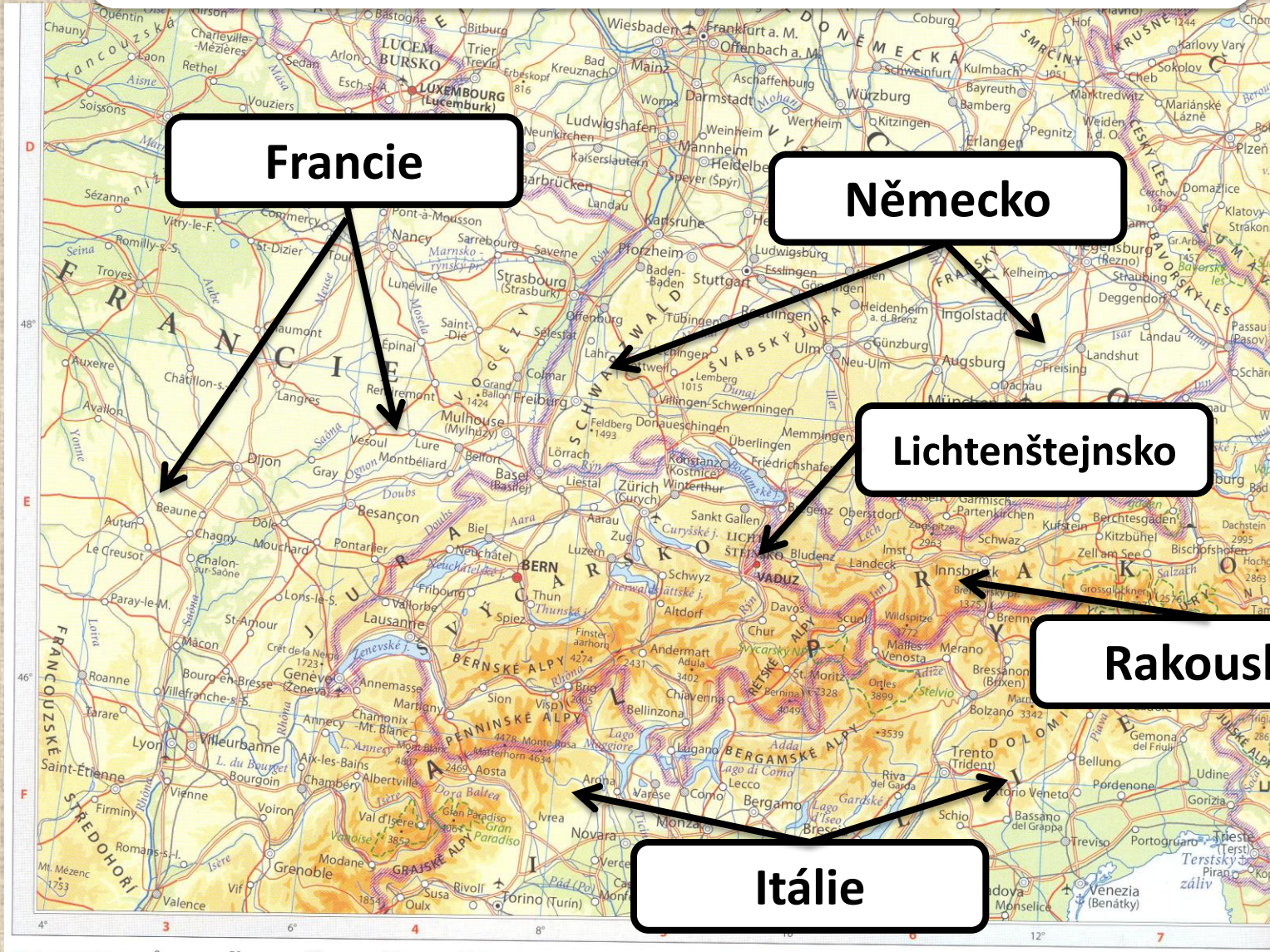
Mapa 26 švýcarských kantonů

- 1 Zürich
- 2 Bern
- 3 Luzern
- 4 Uri
- 5 Schwyz
- 6 Obwalden
- 7 Nidwalden
- 8 Glarus
- 9 Zug
- 10 Fribourg / Fribourg
- 11 Solothurn
- 12 Basel-Stadt
- 13 Baselland
- 14 Schaffhausen
- 15 Appenzel A usserhoden
- 16 Appenzel Innerhoden
- 17 St. Gallen
- 18 Graubünden / Grigioni
- 19 Aargau
- 20 Thurgau
- 21 Tessin / Ticino
- 22 Vaud / Val de
- 23 Valais / Valais
- 24 Neuchâtel / Neuchâtel
- 25 Genève / Genève
- 26 Jura



[obr.2]

Mapa Alpských zemí



Přírodní podmínky:

povrch

hornatý stát - Alpy

málo orné půdy

vodstvo

krátké prudké řeky (energetika)



[obr.3]



Matterhorn – 4 478 m



Hospodářství:

Velmi vyspělý průmyslově zemědělský stát

Průmysl

Zemědělství

služby

Nerostné bohatství:

málo

Přírodní bohatství:

prudké řeky, jehličnaté lesy

Průmysl:

energetický

vodní elektrárny

strojírenský

hodinky, elektronika, optika,
přesné strojírenství, zbraně

chemický

farmacie

potravinářský

mléčné výrobky, sýry,
cukrovinky (čokoláda)

Zemědělství:

```
graph TD; A[Zemědělství:] --> B[Živočišná výroba  
převažuje (pastviny)]; A --> C[Rostlinná výroba  
málo orné půdy  
Dováží potraviny]; B --> D[Chov skotu – na mléko]; C --> E[Obiloviny, cukrová řepa,  
brambory, ovoce, víno];
```

Živočišná výroba
převažuje (pastviny)

Chov skotu – na mléko

Rostlinná výroba
málo orné půdy
Dováží potraviny

Obiloviny, cukrová řepa,
brambory, ovoce, víno

Služby

```
graph TD; Služby --> Bankovníctví; Služby --> Cestovní_ruch[Cestovní ruch]; Bankovníctví --- B1["- stabilita financí"]; Bankovníctví --- B2["- diskrétnost bank"]; Bankovníctví --- B3["- finanční služby"]; Cestovní_ruch --- C1["- letní turistika"]; Cestovní_ruch --- C2["- lyžování"];
```

Bankovníctví

- stabilita financí

- diskrétnost bank

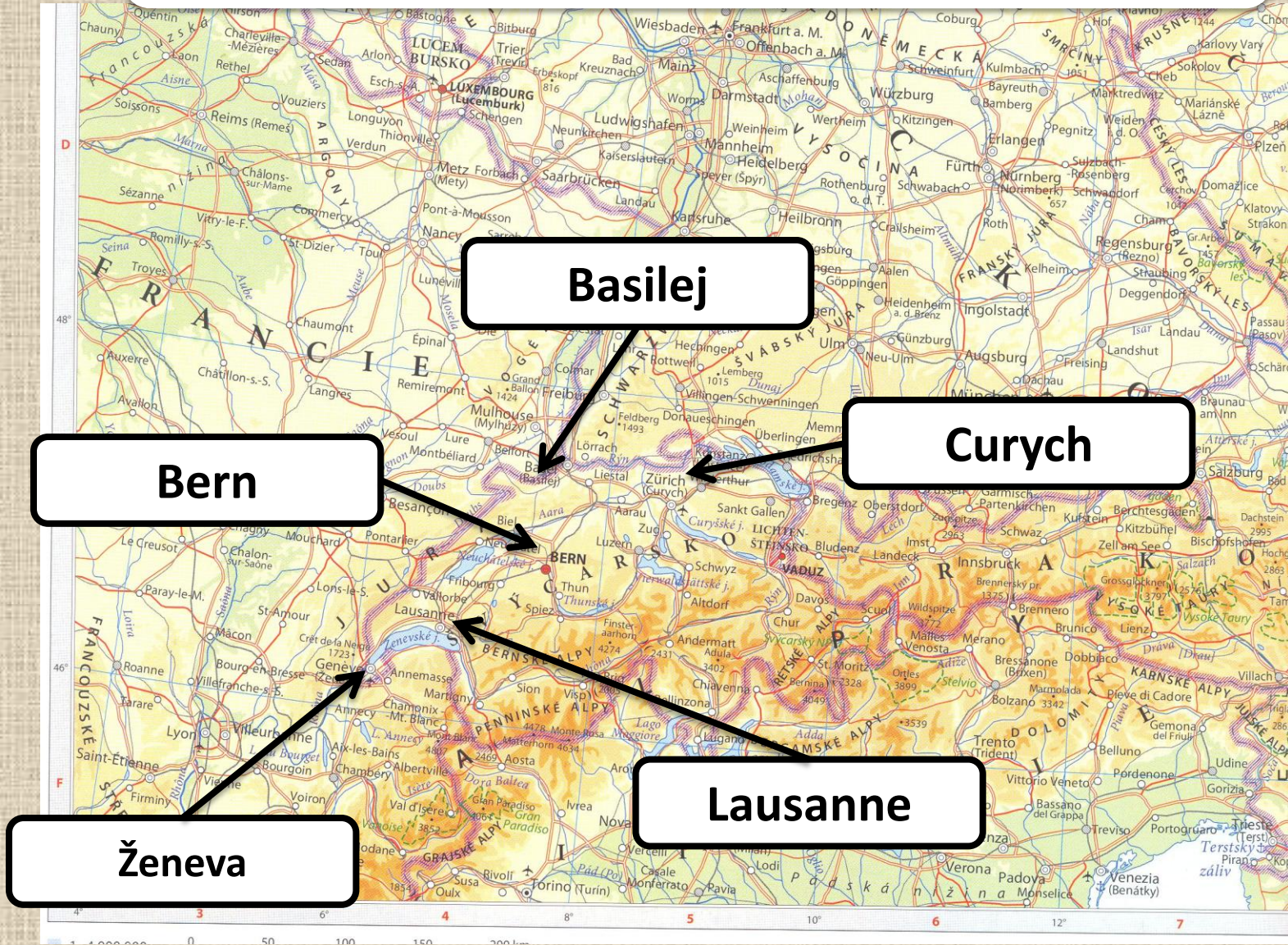
- finanční služby

Cestovní ruch

- letní turistika

- lyžování

Města ve Švýcarsku




Bern – hlavní město



[obr.4]

Ženeva



[obr.5]

Basilej



[obr.6]

[obr.7]



[obr.8]



Lausanne

[obr.9]



Sídlo Mezinárodního
olympijského výboru



[obr.10]



[obr.11]



Doprava v Alpách



ZÁKLADNÍ ŠKOLA OLOMOUČ

příspěvková organizace

MOZARTOVA 48, 779 00 OLOMOUČ

tel.: 585 427 142, 775 116 442; fax: 585 422 713

email: kundrum@centrum.cz; www.zs-mozartova.cz

Seznam použité literatury a pramenů:

HÜBELOVÁ, D.; CHALUPA, P.: *Zeměpis Evropa, 1. díl pro 8. ročník ZŠ nebo tercie víceletých gymnázií*. Brno: Nová škola, s.r.o. 2012. 96 s. IBSN 978-80-7289-348-5

JEŘÁBEK, M.: *Zeměpis 8 - učebnice pro základní školy a víceletá gymnázia*. Plzeň: Fraus 2006. 128 s. ISBN 80-7238-486-4

Evropa - sešitový atlas pro základní školy a víceletá gymnázia. Praha: Kartografie 2006. 53 s.

Použité zdroje:

Nečíslovaný obrazový materiál je použit z galerie obrázků a klipartů Microsoft Office.

Strana 3

[obr.1] [cit. 2013-01-19]. Dostupný pod licencí Public domain na WWW:<http://commons.wikimedia.org/wiki/File:Flag_of_Switzerland.svg>

Strana 7 a 15

Mapa střední Evropy

Evropa - sešitový atlas pro základní školy a víceletá gymnázia.
1. vydání Praha: Kartografie 2006, s. 26

Strana 6

[obr.2] [cit. 2013-01-19]. Dostupný pod licencí Public domain na WWW:<http://commons.wikimedia.org/wiki/File:Kantone_der_Schweiz.svg>

Strana 9

[obr.3] [cit. 2013-01-19]. Dostupný pod licencí Public domain na WWW:<<http://commons.wikimedia.org/wiki/File:Saoseo2.jpg>>

Strana 16

[obr.4] [cit. 2013-01-19]. Dostupný pod licencí Public domain na WWW:<http://commons.wikimedia.org/wiki/File:Bern_luftaufnahme.png>

Strana 17

[obr.5] [cit. 2013-01-19]. Dostupný pod licencí Public domain na WWW:<http://commons.wikimedia.org/wiki/File:Geneve_2005_001_Ork.ch.jpg>

Strana 18

[obr.6] [cit. 2013-01-19]. Dostupný pod licencií Public domain na WWW:<http://commons.wikimedia.org/wiki/File:Rhine_Rhein_Basel_2006_871.JPG>

Strana 18

[obr.7] [cit. 2013-01-19]. Dostupný pod licencií Public domain na WWW:<[http://commons.wikimedia.org/wiki/File:Rathaus_Basel_2008_\(46\).jpg](http://commons.wikimedia.org/wiki/File:Rathaus_Basel_2008_(46).jpg)>

Strana 19

[obr.8] [cit. 2013-01-19]. Dostupný pod licencií Public domain na WWW:<<http://commons.wikimedia.org/wiki/File:LausannePano.jpg>>

Strana 19

[obr.10] [cit. 2013-01-19]. Dostupný pod licencií Public domain na WWW:<http://commons.wikimedia.org/wiki/File:Musee_olympique.jpg>

Strana 20

[obr.11] [cit. 2013-01-19]. Dostupný pod licencií Public domain na WWW:<http://commons.wikimedia.org/wiki/File:Bernina_Brusio.jpg>

Strana 20

[obr.8] [cit. 2013-01-19]. Dostupný pod licencií Public domain na WWW:<<http://commons.wikimedia.org/wiki/File:GlacierUrseren.jpg>>