



# ZÁKLADNÍ ŠKOLA OLOMOUC

příspěvková organizace

MOZARTOVA 48, 779 00 OLOMOUC

tel.: 585 427 142, 775 116 442; fax: 585 422 713

email: [kundrum@centrum.cz](mailto:kundrum@centrum.cz); [www.zs-mozartova.cz](http://www.zs-mozartova.cz)



evropský  
sociální  
fond v ČR



EVROPSKÁ UNIE



MINISTERSTVO ŠKOLSTVÍ,  
MLÁDEŽE A TĚLOVÝCHOVY



OP Vzdělávání  
pro konkurenceschopnost

INVESTICE DO ROZVOJE VZDĚLÁVÁNÍ

**Projekt: ŠKOLA RADOSTI, ŠKOLA KVALITY**

**Registrační číslo projektu: CZ.1.07/1.4.00/21.3688**

## **EU PENÍZE ŠKOLÁM**

**Operační program Vzdělávání pro konkurenceschopnost**



# ZÁKLADNÍ ŠKOLA OLOMOUČ

příspěvková organizace

MOZARTOVA 48, 779 00 OLOMOUČ

tel.: 585 427 142, 775 116 442; fax: 585 422 713

email: [kundrum@centrum.cz](mailto:kundrum@centrum.cz); [www.zs-mozartova.cz](http://www.zs-mozartova.cz)

<b>Autor:</b>	<i>Mgr. Eva Hájková</i>
<b>Vzdělávací oblast:</b>	<i>Člověk a příroda</i>
<b>Vzdělávací obor:</b>	<i>Zeměpis</i>
<b>Vzdělávací předmět:</b>	<i>Zeměpis</i>
<b>Ročník:</b>	<i>8.</i>
<b>Tematická oblast:</b>	<i>Státy Evropy</i>
<b>Téma hodiny:</b>	<i>Polsko</i>
<b>Označení DUM:</b>	<i>VY_32_INOVACE_12.17.HAJ.ZE.8</i>
<b>Vytvořeno:</b>	<i>02. 02. 2013</i>

# POLSKO



## Základní údaje:

Rozloha:

313000 km<sup>2</sup>

Počet obyvatel:

39 miliónů

Úřední jazyk:

polština

Měna:

polský zlotý

Státní zřízení:

republika

Hlavní město:

Varšava

# Státy sousedící s Polskem

Rusko

Litva

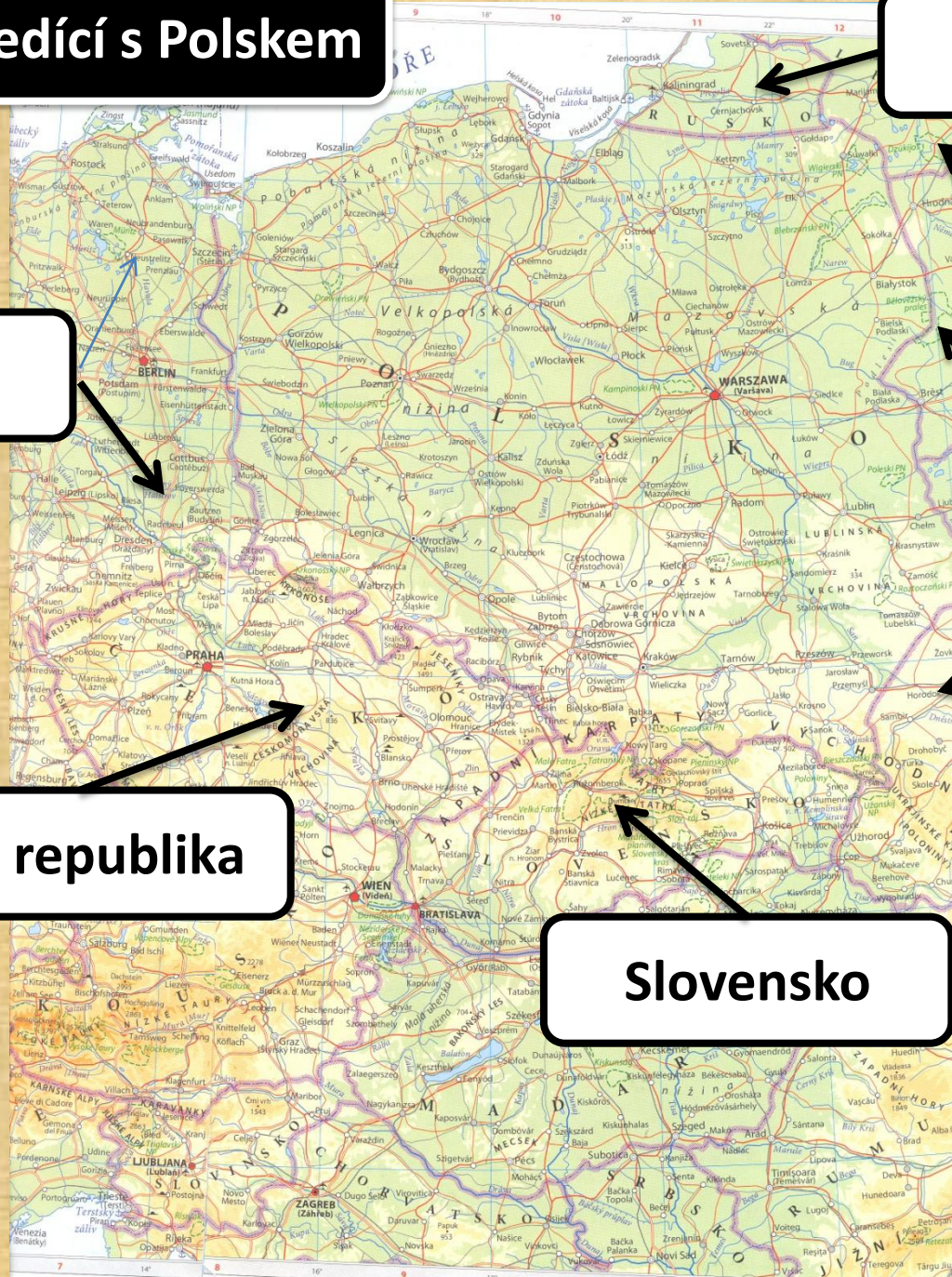
Bělorusko

Ukrajina

Německo

Česká republika

Slovensko



## **Přírodní podmínky:**

**povrch**

**Většinou nížiny, vysočiny na jihu  
Pohoří na jihu při hranici s ČR a SR**

**podnebí**

**Mírné střeoevropské  
Otevřené na sever - chladnější**

**vodstvo**

**Odra, Visla, na severu jezera  
Mazurská jezerní plošina**



Pohoří na jihu Polska

Krkonoše

Beskydy



**Hospodářství:**  
průmyslově zemědělský stát  
po roce 1989 přechod k tržnímu hospodářství

Nerostné bohatství

Zemědělství

Průmysl



Nerostné bohatství:

Palivové suroviny:  
Černé uhlí – 4. místo na světě

Barevné kovy (zinek, měď,...)  
Zemní plyn, soli

Průmysl:

energetický

Většinou tepelné elektrárny

hutní

Snižování výroby

strojírenský

Lodě, zemědělské stroje

textilní

tradice

potravinářský

Masné výrobky, cukr, ...

## Zemědělství:

Polovina rozlohy je orná půda,  
malá efektivnost (malovýroba),  
Zaměstnává 30% obyvatel

Rostlinná výroba

Brambory, obiloviny (žito,  
ječmen), cukrová řepa,  
řepka, chmel, zelenina

Živočišná výroba

Chov prasat, skotu,  
drůbeže, koní  
Rybolov, chov včel

# Polská města

Gdaňsk

Štětín

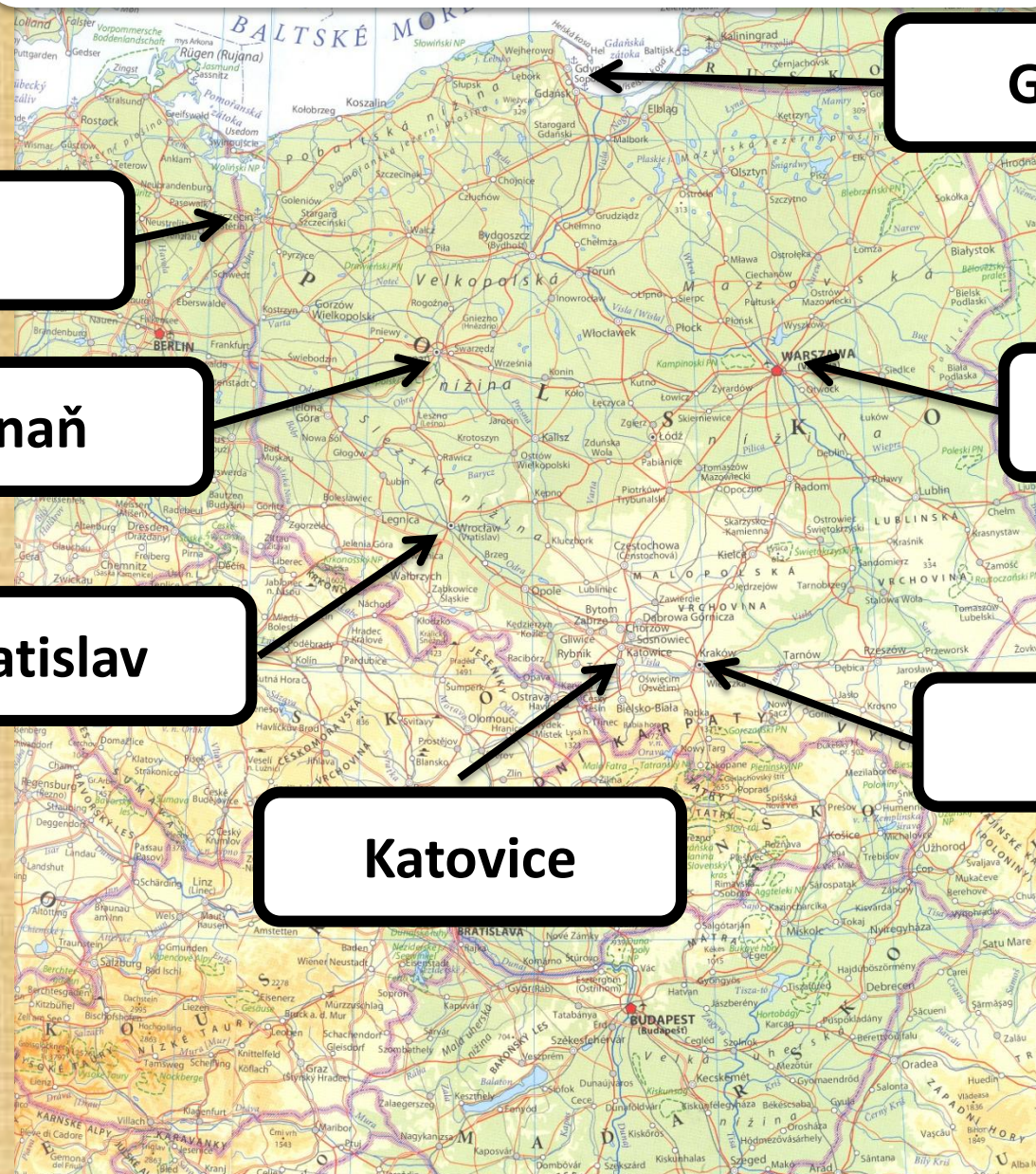
Poznaň

Varšava

Vratislav

Krakov

Katovice





Varšava

Prezidentský palác





Varšava






Krakov

Hrad Wawel



# Katovice





# Štětín







# ZÁKLADNÍ ŠKOLA OLMOUC

příspěvková organizace

MOZARTOVA 48, 779 00 OLMOUC

tel.: 585 427 142, 775 116 442; fax: 585 422 713

email: [kundrum@centrum.cz](mailto:kundrum@centrum.cz); [www.zs-mozartova.cz](http://www.zs-mozartova.cz)

## **Seznam použité literatury a pramenů:**

HŮBELOVÁ, D.; CHALUPA, P.: Zeměpis Evropa, 1. díl pro 8. ročník ZŠ nebo tercie víceletých gymnázií. Brno: Nová škola, s.r.o. 2012. 96 s. IBSN 978-80-7289-348-5

JEŘÁBEK, M.: Zeměpis 8 - učebnice pro základní školy a víceletá gymnázia. Plzeň: Fraus 2006. 128 s. ISBN 80-7238-486-4

Evropa - sešitový atlas pro základní školy a víceletá gymnázia. Praha: Kartografie 2006. 53 s.

## **Použité zdroje:**

Nečíslovaný obrazový materiál je použit z galerie obrázků a klipartů Microsoft Office.

Strana 5 a 11

Mapa střední Evropy

Evropa - sešitový atlas pro základní školy a víceletá gymnázia.

1. vydání Praha: Kartografie 2006, s. 26 - 27

Strana 7

[obr.1] [cit. 2013-02-02]. Dostupný pod licencí Public domain na WWW:<[http://commons.wikimedia.org/wiki/File:%C5%9A1%C4%85skie\\_Kamienie\\_-\\_D%C3%ADv%C4%8Di\\_Kameny.JPG](http://commons.wikimedia.org/wiki/File:%C5%9A1%C4%85skie_Kamienie_-_D%C3%ADv%C4%8Di_Kameny.JPG)>

Strana 7

[obr.2] [cit. 2013-02-02]. Dostupný pod licencí Public domain na WWW:<[http://commons.wikimedia.org/wiki/File:Beskidy\\_Bieszczady.jpg](http://commons.wikimedia.org/wiki/File:Beskidy_Bieszczady.jpg)>

Strana 12

[obr.3] [cit. 2013-02-02]. Dostupný pod licencí Public domain na WWW:<[http://commons.wikimedia.org/wiki/File:2\\_Palac\\_Prezydencki\\_30.jpg](http://commons.wikimedia.org/wiki/File:2_Palac_Prezydencki_30.jpg)>

Strana 12

[obr.4] [cit. 2013-02-02]. Dostupný pod licencí Public domain na WWW:<[http://commons.wikimedia.org/wiki/File:Warszawa\\_pa%C5%82ac\\_Jab%C5%82onowskich\\_2009.jpg](http://commons.wikimedia.org/wiki/File:Warszawa_pa%C5%82ac_Jab%C5%82onowskich_2009.jpg)>

Strana 13

[obr.5] [cit. 2013-02-02]. Dostupný pod licencí Public domain na WWW:<[http://commons.wikimedia.org/wiki/File:Poland\\_Warsaw\\_%C5%81azienki\\_Palace\\_3.jpg](http://commons.wikimedia.org/wiki/File:Poland_Warsaw_%C5%81azienki_Palace_3.jpg)>

Strana 13

[obr.6] [cit. 2013-02-02]. Dostupný pod licencií Public domain na WWW:<[http://commons.wikimedia.org/wiki/File:Warsaw\\_church1.jpg](http://commons.wikimedia.org/wiki/File:Warsaw_church1.jpg)>

Strana 14

[obr.7] [cit. 2013-02-02]. Dostupný pod licencií Public domain na WWW:<<http://commons.wikimedia.org/wiki/File:Wawel2.jpg>>

Strana 14

[obr.8] [cit. 2013-02-02]. Dostupný pod licencií Public domain na WWW:<[http://commons.wikimedia.org/wiki/File:Krak%C3%B3w\\_-\\_Wawel\\_Cathedral\\_01.jpg](http://commons.wikimedia.org/wiki/File:Krak%C3%B3w_-_Wawel_Cathedral_01.jpg)>

Strana 15

[obr.9] [cit. 2013-02-02]. Dostupný pod licencií Public domain na WWW:<[http://commons.wikimedia.org/wiki/File:Katowice\\_Mariacki.jpg](http://commons.wikimedia.org/wiki/File:Katowice_Mariacki.jpg)>

Strana 15

[obr.10] [cit. 2013-02-02]. Dostupný pod licencií Public domain na WWW:<[http://commons.wikimedia.org/wiki/File:Szyb\\_Warszawa\\_\(kop.\\_Katowice\).jpg](http://commons.wikimedia.org/wiki/File:Szyb_Warszawa_(kop._Katowice).jpg)>

Strana 16

[obr.11] [cit. 2013-02-02]. Dostupný pod licencií Public domain na WWW:<<http://commons.wikimedia.org/wiki/File:SZCZECINOLDTOWN.jpg>>

Strana 16

[obr.12] [cit. 2013-02-02]. Dostupný pod licencií Public domain na WWW:<<http://commons.wikimedia.org/wiki/File:PolandSzczecinPanorama.JPG>>