



ZÁKLADNÍ ŠKOLA OLOMOUC

příspěvková organizace

MOZARTOVA 48, 779 00 OLOMOUC

tel.: 585 427 142, 775 116 442; fax: 585 422 713

email: kundrum@centrum.cz; www.zs-mozartova.cz



evropský
sociální
fond v ČR



EVROPSKÁ UNIE



MINISTERSTVO ŠKOLSTVÍ,
MLÁDEŽE A TĚLOVÝCHOVY



OP Vzdělávání
pro konkurenceschopnost

INVESTICE DO ROZVOJE VZDĚLÁVÁNÍ

Projekt: ŠKOLA RADOSTI, ŠKOLA KVALITY

Registrační číslo projektu: CZ.1.07/1.4.00/21.3688

EU PENÍZE ŠKOLÁM

Operační program Vzdělávání pro konkurenceschopnost



ZÁKLADNÍ ŠKOLA OLOMOUC

příspěvková organizace

MOZARTOVA 48, 779 00 OLOMOUC

tel.: 585 427 142, 775 116 442; fax: 585 422 713

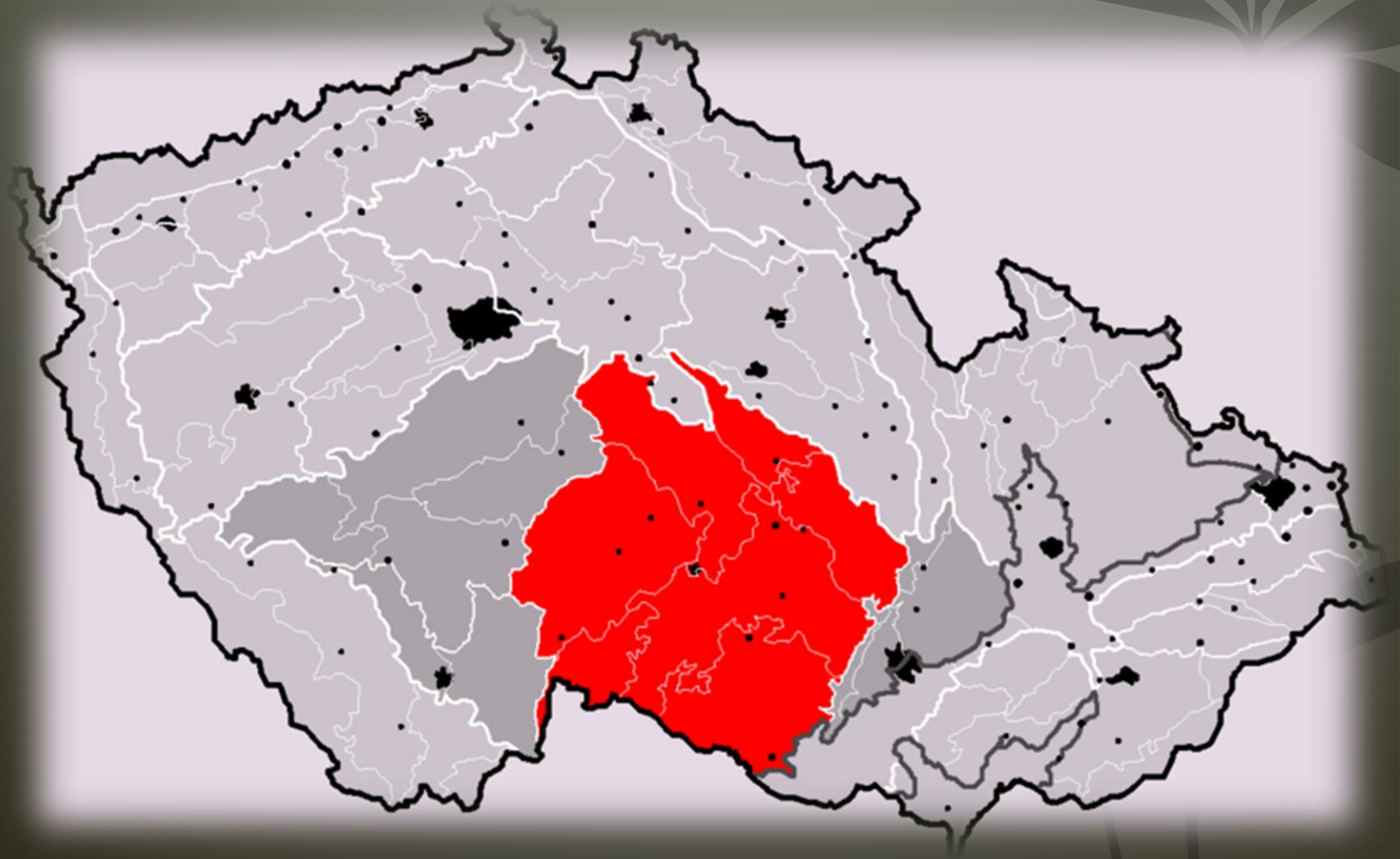
email: kundrum@centrum.cz; www.zs-mozartova.cz

Autor:	Mgr. Romana Parobková
Vzdělávací oblast:	Člověk a jeho svět
Vzdělávací obor:	Člověk a jeho svět
Vyučovací předmět:	Vlastivěda
Ročník:	5.
Tematická oblast:	Česká republika a sousední státy
Téma hodiny:	Českomoravská vrchovina
Označení DUM:	VY_32_INOVACE_15.09.PAR.VL.5
Vytvořeno:	03. 03. 2013

ČESKOMORAVSKÁ VRCHOVINA



Českomoravská vrchovina



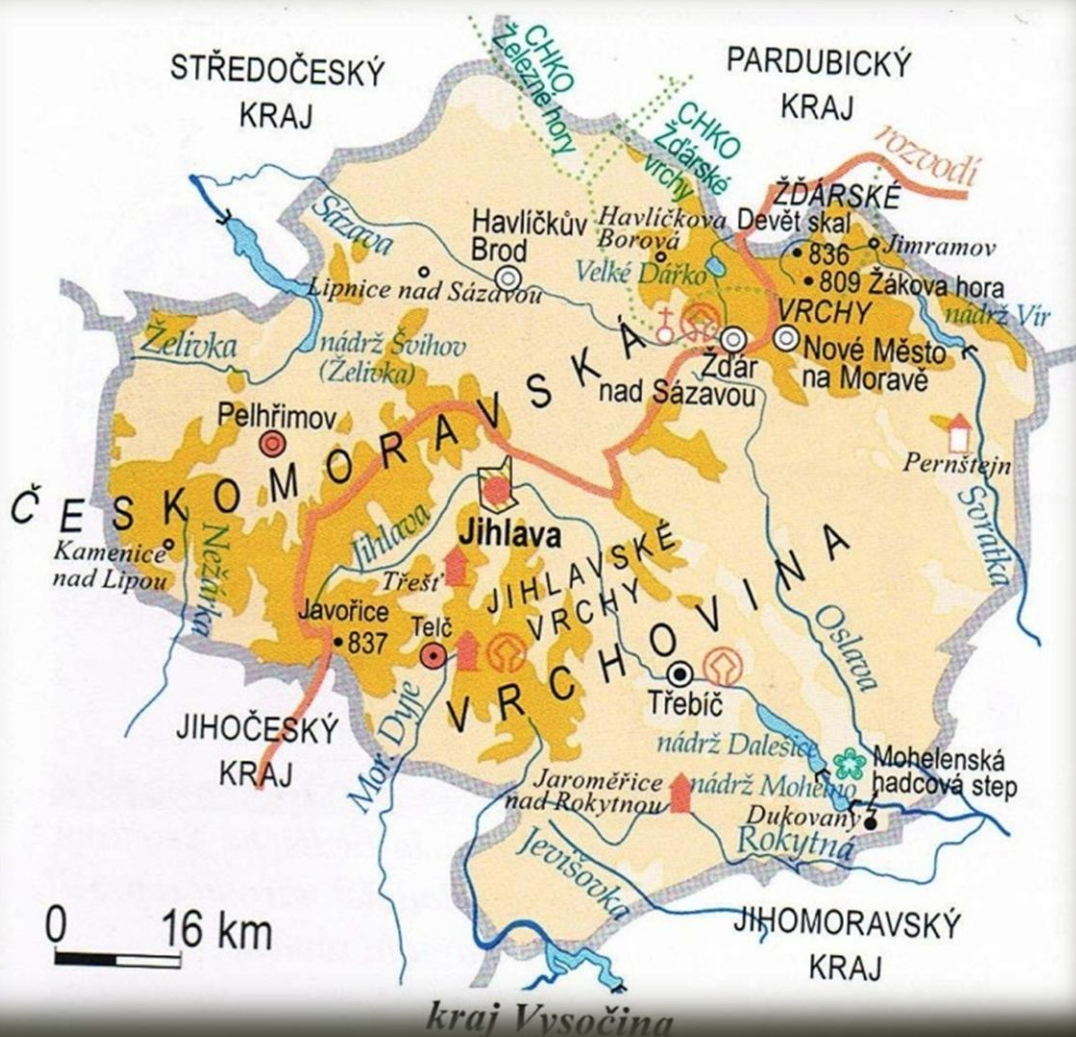
[Obr.1]

Českomoravská
vrchovina

Žďárské vrchy

Jihlavské vrchy

Povrch oblasti



Vodstvo a podnebí

1. Do Čech tečou řeky: Sázava, Želivka, Nežárka.



2. Na Moravu stékají řeky: Svratka, Oslava, Jihlava, Jevišovka, Moravská Dyje.



3. Vírská přehrada leží na řece Sázavě.



4. Dalešická přehrada leží blízko jaderné elektrárny Dukovany.



5. Podnebí je vzhledem k nadmořské výšce poměrně teplé, proto se tu pěstují brambory, len, oves, žito.



Vodstvo

Dalešická přehrada

Velké Dářko

Vířská přehrada

V krajině je mnoho rybníků,
největší z nich je

...

V údolích řek jsou
postaveny vodní nádrže .

Na řece Svratce ...

na řece Jihlavě...

Města

Českomoravská vrchovina není hustě obydlena.

Staré hornické město **Jihlava** je kulturním centrem kraje. Ve středověku se zde těžilo stříbro. Z historických stavebních památek je významné město

Telč, je obklopeno rybníky, které mu v minulosti poskytovaly ochranu. Najdeme zde také zámek, v blízkosti protéká řeka Moravská Dyje. V obci

Dukovany, nedaleko Třebíče, je jaderná elektrárna.

Zemědělství

Na Vysočině je chladněji, půda je méně úrodná.



Pěstuje se zde:

Žito

Len

Oves

Brambory



Průmysl

Těžba žuly (u obce Mrákotín)

Pěstování brambor =) potravinářský
průmysl

Dukovany – jaderná elektrárna



[Obr.6]

Cestovní ruch – Žďár nad Sázavou



Kostel sv. Jana Nepomuckého na Zelené Hoře u Žďáru nad Sázavou.

[Obr.9]

Nové Město na Moravě



Významné lyžařské centrum Vysočiny - (Světový pohár Zlatá lyže).
V létě – pěší turistika, cyklistika, rybaření.

[Obr.10]

Gotický hrad - Pernštejn





ZÁKLADNÍ ŠKOLA OLOMOUC

příspěvková organizace

MOZARTOVA 48, 779 00 OLOMOUC

tel.: 585 427 142, 775 116 442; fax: 585 422 713

email: kundrum@centrum.cz; www.zs-mozartova.cz

Seznam použité literatury a pramenů:

CHALUPA, P. a kol. VLASTIVĚDA pro 5. ročník - Putování po České republice. Všeň : nakladatelství ALTER, 1996. ISBN 80-85775-56-5. s. 39-42.

CHALUPA, P.; ŠTIKOVÁ, V. VLASTIVĚDA 5 - ČESKÁ REPUBLIKA JAKO SOUČÁST EVROPY, učebnice pro 5. ročník základní školy. Brno : nakladatelství NOVÁ ŠKOLA, s.r.o., 2004. ISBN 80-7289-059-X. s. 24-25.

Použité zdroje:

Nečíslovaný obrazový materiál je použit z galerie obrázků a klipartů Microsoft Office.

Wikipedie - Otevřená encyklopedie [online]. [cit. 2013-03-01]. Dostupné

z<http://cs.wikipedia.org/wiki/Nov%C3%A9_M%C4%Bsto_na_Morav%C4%B>

Strana 4

[OBR.1][cit.2013-03-01]. Dostupný pod licencí Creative Commons na

WWW:<http://commons.wikimedia.org/wiki/File:Ceskomoravska_vrchovina_CZ_I2C.png?uselang=cs>.

Strana 5

[OBR.2][cit.2013-03-01]. CHALUPA, P.; ŠTIKOVÁ, V. VLASTIVĚDA 5 – ČESKÁ REPUBLIKA JAKO SOUČÁST EVROPY, učebnice pro 5. ročník základní školy. Brno : nakladatelství NOVÁ ŠKOLA, s.r.o., 2004. ISBN 80-7289-059-X. s. 24.

Strana 9

[OBR.3][cit.2013-03-02]. Dostupný pod licencí Creative Commons na

WWW:<http://commons.wikimedia.org/wiki/File:Flower_March_2008-13_edit.jpg>.

Strana 9

[OBR.4][cit.2013-03-02]. Dostupný pod licencí Creative Commons na

WWW:<http://commons.wikimedia.org/wiki/File:Rogge_aar_Secale_cereale.jpg>.

Strana 9

[OBR.5][cit.2013-03-02]. Dostupný pod licencií Creative Commons na WWW:<<http://commons.wikimedia.org/wiki/File:Kaura.jpg>>.

Strana 10

[OBR.6][cit.2013-03-02]. Dostupný pod licencií Creative Commons na WWW:<http://commons.wikimedia.org/wiki/File:Granite_softgreen.jpg>.

Strana 11

[OBR.7][cit.2013-03-02]. Dostupný pod licencií Creative Commons na WWW:<http://commons.wikimedia.org/wiki/File:Zelen%C3%A1_hora_-_poutn%C3%AD_kostel.jpg>.

Strana 11

[OBR.8][cit.2013-03-02]. Dostupný pod licencií Creative Commons na WWW:<http://commons.wikimedia.org/wiki/File:Zelen%C3%A1_hora_-_ambity.jpg>.

Strana 11

[OBR.9][cit.2013-03-02]. Dostupný pod licencií Creative Commons na

WWW:<http://commons.wikimedia.org/wiki/File:Church_of_St_John_of_Nepomuk_at_Zelena_aora_CZ.jpg>.

Strana 12

[OBR.10][cit.2013-03-02]. Dostupný pod licencií Creative Commons na

WWW:<[http://commons.wikimedia.org/wiki/File:N%C3%A1m%C4%9Bst%C3%AD_\(Nov%C3%A9_M%C4%9Bsto_na_Morav%C4%9B\).JPG](http://commons.wikimedia.org/wiki/File:N%C3%A1m%C4%9Bst%C3%AD_(Nov%C3%A9_M%C4%9Bsto_na_Morav%C4%9B).JPG)>.

Strana 13

[OBR.11][cit.2013-03-02]. Dostupný pod licencií Creative Commons na

WWW:<http://commons.wikimedia.org/wiki/File:Hrad_Pern%C5%A1tejn.jpg>.