



ZÁKLADNÍ ŠKOLA OLOMOUC

příspěvková organizace

MOZARTOVA 48, 779 00 OLOMOUC

tel.: 585 427 142, 775 116 442; fax: 585 422 713

email: kundrum@centrum.cz; www.zs-mozartova.cz



evropský
sociální
fond v ČR



EVROPSKÁ UNIE



MINISTERSTVO ŠKOLSTVÍ,
MLÁDEŽE A TĚLOVÝCHOVY



OP Vzdělávání
pro konkurenceschopnost

INVESTICE DO ROZVOJE VZDĚLÁVÁNÍ

Projekt: ŠKOLA RADOSTI, ŠKOLA KVALITY

Registrační číslo projektu: CZ.1.07/1.4.00/21.3688

EU PENÍZE ŠKOLÁM

Operační program Vzdělávání pro konkurenceschopnost



ZÁKLADNÍ ŠKOLA OLOMOUČ

příspěvková organizace

MOZARTOVA 48, 779 00 OLOMOUČ

tel.: 585 427 142, 775 116 442; fax: 585 422 713

email: kundrum@centrum.cz; www.zs-mozartova.cz

Autor:	<i>Mgr. Romana Parobková</i>
Vzdělávací oblast:	<i>Člověk a jeho svět</i>
Vzdělávací obor:	<i>Člověk a jeho svět</i>
Vyučovací předmět:	<i>Vlastivěda</i>
Ročník:	<i>5.</i>
Tematická oblast:	<i>Česká republika a sousední státy</i>
Téma hodiny:	<i>Slovenská republika 1</i>
Označení DUM:	<i>VY_32_INOVACE_15.18.PAR.VL.5</i>
Vytvořeno:	<i>08. 05. 2013</i>

Slovenská republika

Náš nejbližší soused



HISTORIE

Společný stát od r .

Česká republika a Slovenská
republika jako 2 nové státy
od r.

1918

1. 1. 2003

1945

1. 1. 1993

1938

1908

POVRCH

VĚTŠINA ÚZEMÍ TVOŘENA POHOŘÍMI KARPAT




[Obr. 1]

POVRCH

VYSOKÉ A NÍZKÉ TATRY



[Obr. 2]



[Obr. 3]

VYSOKÉ TATRY

LOMNICKÝ ŠTÍT

[Obr. 4]



26 vrcholů
vyšších
2500 m. Z
toho 8
přístupných
turistům
s uzávěrem
od
1.11. - 15.6.

GERLACHOVSKÝ ŠTÍT

[Obr. 5]



[Obr. 6]

Končistá

Gerlachovský štít

Slavkovský štít

Lomnický štít



PRŮMYSL A ZEMĚDĚLSTVÍ

PRŮMYSL

hutní, strojírenský, chemický,
dřevozpracující




ZEMĚDĚLSTVÍ

pěstování: obilí, zelenina, cukrová
řepa, kukuřice, vinná réva

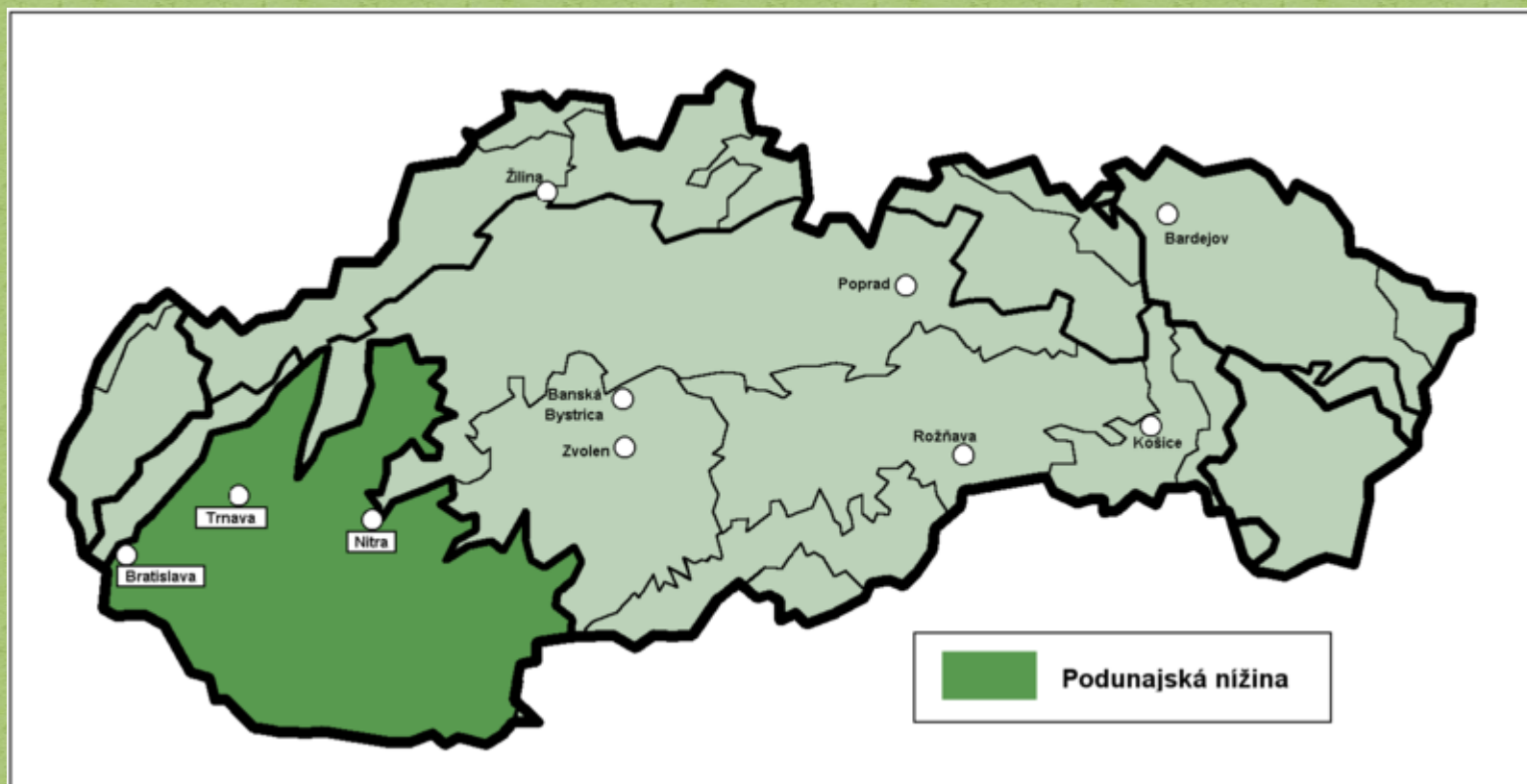


horské a podhorské oblasti:
brambory, žito, oves,
chov: ovce



POVRCH

Jih Slovenska – Podunajská nížina
při řece Dunaj





VODSTVO



DUNAJ – přítoky: Morava, Váh, Hron

Přehradní nádrže – Zemplínská šírava, Liptovská
Mara

horská jezera (plesa), minerální i termální prameny
=) lázně (Piešťany, Trenčianské Teplice)

MĚSTA

HL. MĚSTO

BRATISLAVA

HUTĚ A STROJÍRNY

KOŠICE

DŘEVOZPRACUJÍCÍ
PRŮMYSL

BANSKÁ BYSTRICA

ŽILINA

HISTORICKÉ
MĚSTO

NITRA



ZÁKLADNÍ ŠKOLA OLOMOUC

příspěvková organizace

MOZARTOVA 48, 779 00 OLOMOUC

tel.: 585 427 142, 775 116 442; fax: 585 422 713

email: kundrum@centrum.cz; www.zs-mozartova.cz

Seznam použité literatury a pramenů:

BLOUDKOVÁ, M.; CHALUPA, P. VLASTIVĚDA PRO 5. ROČNÍK ZÁKLADNÍ ŠKOLY. Praha : nakladatelství SPN, 2007. ISBN 80-7235-185-0. s. 40-41.

BLOUDKOVÁ, M a kol., VLASTIVĚDA PRO 5. ROČNÍK ZÁKLADNÍ ŠKOLY. PRACOVNÍ SEŠIT K UČEBNICI. Praha : nakladatelství SPN, 2005. ISBN 80-7235-198-2. s. 37-39.

CHALUPA, P. Člověk a jeho svět pro 2. období 1. stupně ZŠ- PUTOVÁNÍ PO EVROPĚ - VLASTIVĚDA. Všeň : Nakladatelství ALTER, 2010. ISBN 978-80-7245-167-8. s. 34-36.

Použité zdroje:

Wikipedie - Otevřená encyklopedie [online]. [cit. 2013-05-1]. Dostupné z<http://cs.wikipedia.org/wiki/Vysok%C3%A9_Tatry>.

Nečíslovaný obrazový materiál je použit z galerie obrázků a klipartů Microsoft Office nebo z archivu autora.

Strana 5

[OBR.1][cit.2013-05-08]. Dostupný pod licencí Creative Commons na WWW:<http://commons.wikimedia.org/wiki/File:Slovensko_topo_blank.jpg?uselang=cs>.

Strana 6

[OBR.2][cit.2013-05-08]. Dostupný pod licencí Creative Commons na WWW:<[http://cs.wikipedia.org/wiki/Soubor:Vysok%C3%A9_Tatry,_v%C3%BDhled_z_vrcholu_Rysy,_z%C3%A1%C5%99%C3%AD_2011_\(29\).JPG](http://cs.wikipedia.org/wiki/Soubor:Vysok%C3%A9_Tatry,_v%C3%BDhled_z_vrcholu_Rysy,_z%C3%A1%C5%99%C3%AD_2011_(29).JPG)>.

Strana 6

[OBR.3][cit.2013-05-08]. Dostupný pod licencí Creative Commons na WWW:<http://commons.wikimedia.org/wiki/File:Kralova_Hola_from_Popova.jpg>.

Strana 7

[OBR.4][cit.2013-05-08]. Dostupný pod licencí Creative Commons na WWW:<http://commons.wikimedia.org/wiki/File:Observatory_Skalnate_pleso.jpg>.

Strana 7

[OBR.5][cit.2013-05-08]. Dostupný pod licencií Creative Commons na WWW:<http://cs.wikipedia.org/wiki/Soubor:Gerlachovsk%C3%BD_%C5%A1t%C3%ADt_ze_Slavkovsk%C3%A9ho_%C5%A1t%C3%ADtu.JPG>.

Strana 7

[OBR.6][cit.2013-05-08]. Dostupný pod licencií Creative Commons na WWW:<http://commons.wikimedia.org/wiki/File:Panorama_High_Tatras_from_Poprad_descriptions.jpg?uselang=cs>.

Strana 9

[OBR.7][cit.2013-05-08]. Dostupný pod licencií Creative Commons na WWW:<http://commons.wikimedia.org/wiki/File:Podunajska_nizina.png>.