



# ZÁKLADNÍ ŠKOLA OLMOUC

*příspěvková organizace*

MOZARTOVA 48, 779 00 OLMOUC

tel.: 585 427 142, 775 116 442; fax: 585 422 713

e-mail: [kundrum@centrum.cz](mailto:kundrum@centrum.cz); [www.zs-mozartova.cz](http://www.zs-mozartova.cz)



INVESTICE DO ROZVOJE VZDĚLÁVÁNÍ

**Projekt: ŠKOLA RADOSTI, ŠKOLA KVALITY**

**Registrační číslo projektu: CZ.1.07/1.4.00/21.3688**

**EU PENÍZE ŠKOLÁM**

**Operační program Vzdělávání pro konkurenceschopnost**



# ZÁKLADNÍ ŠKOLA OLOMOUČ

příspěvková organizace

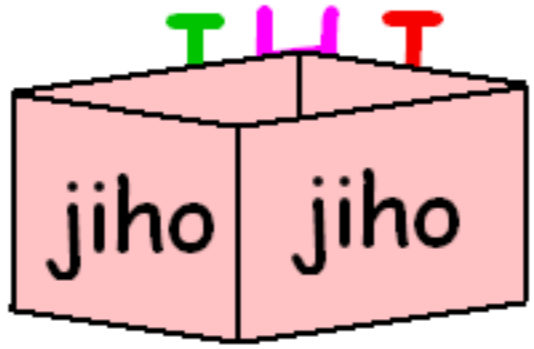


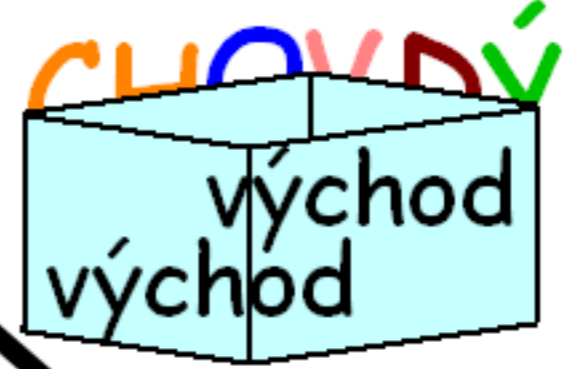
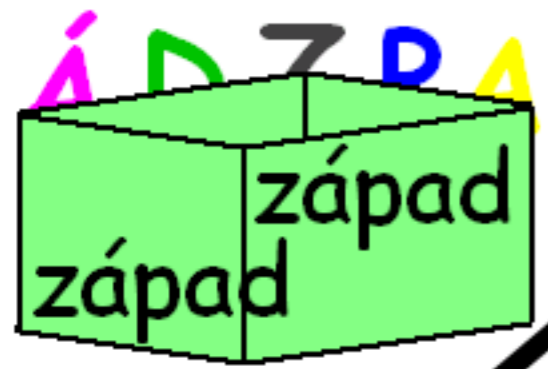
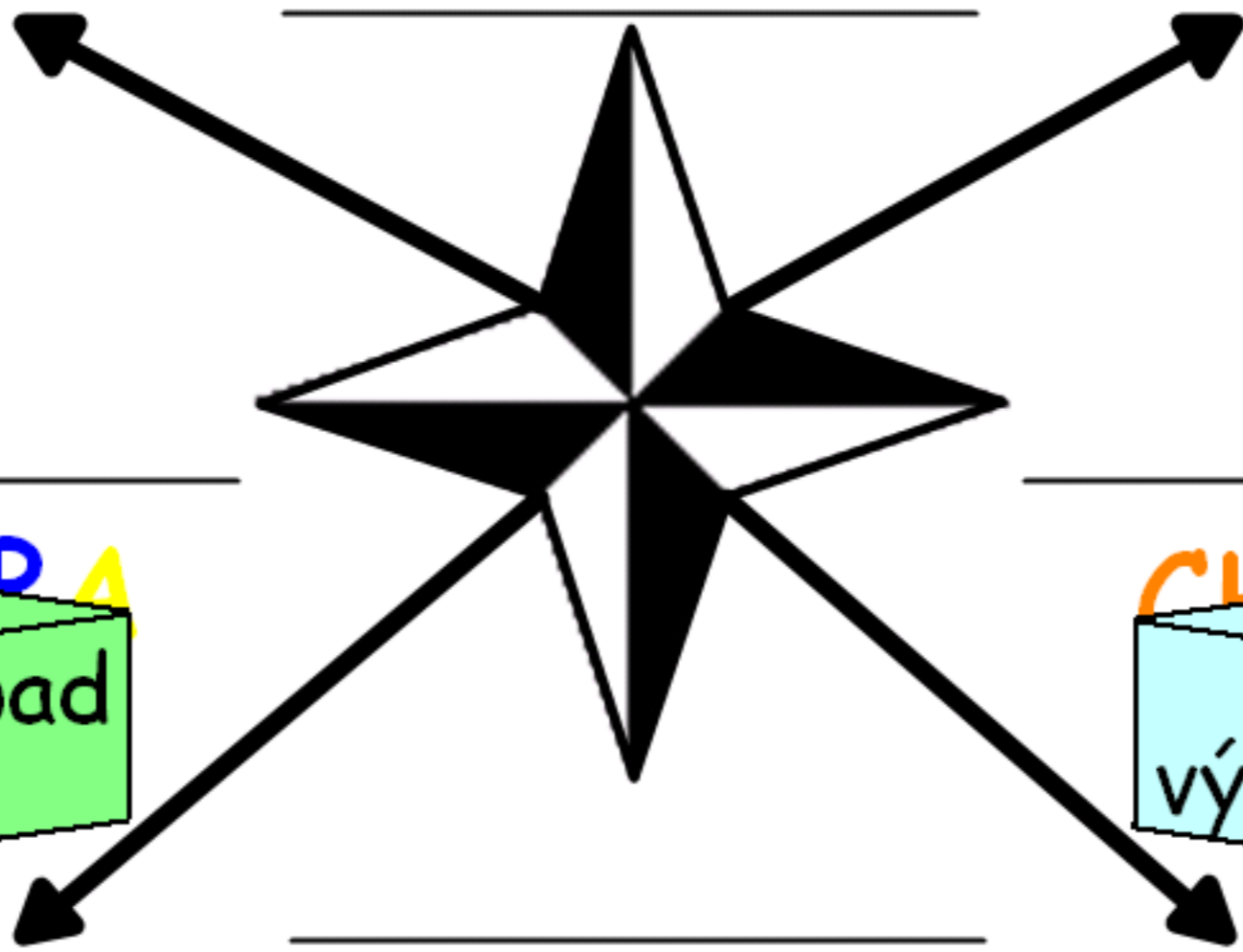

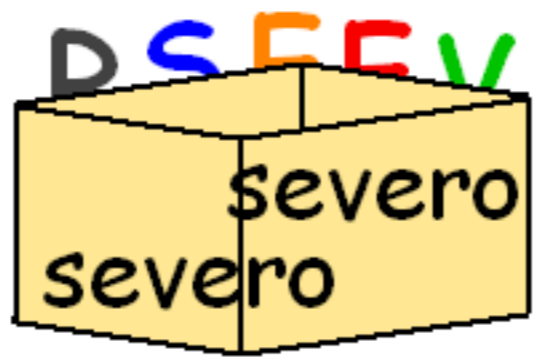
MOZARTOVA 48, 779 00 OLOMOUČ

tel.: 585 427 142, 775 116 442; fax: 585 422 713

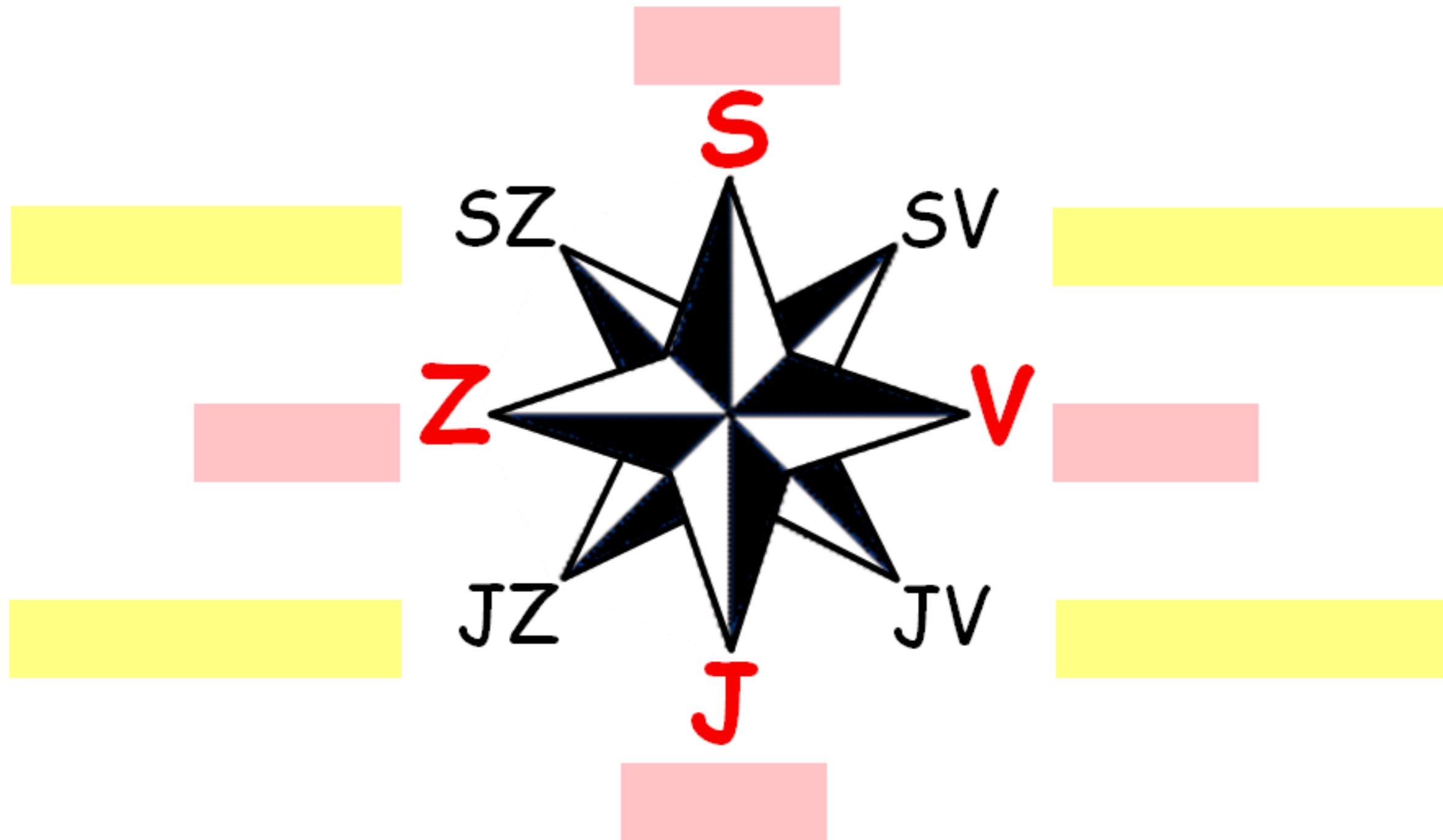
e-mail: [kundrum@centrum.cz](mailto:kundrum@centrum.cz); [www.zs-mozartova.cz](http://www.zs-mozartova.cz)

<b>Autor:</b>	<i>Mgr. Miroslava Janů</i>
<b>Vzdělávací oblast:</b>	<i>Člověk a jeho svět</i>
<b>Vzdělávací obor:</b>	<i>Prvouka</i>
<b>Vyučovací předmět:</b>	<i>Prvouka</i>
<b>Ročník:</b>	<i>3.</i>
<b>Tematická oblast:</b>	<i>Svět kolem nás</i>
<b>Téma hodiny:</b>	<i>Krajina kolem nás 1</i>
<b>Označení DUM:</b>	<i>VY_32_INOVACE_34.03.JAN.PR.3</i>
<b>Vytvořeno:</b>	<i>08. 10. 2013</i>

Hlavní světové strany:


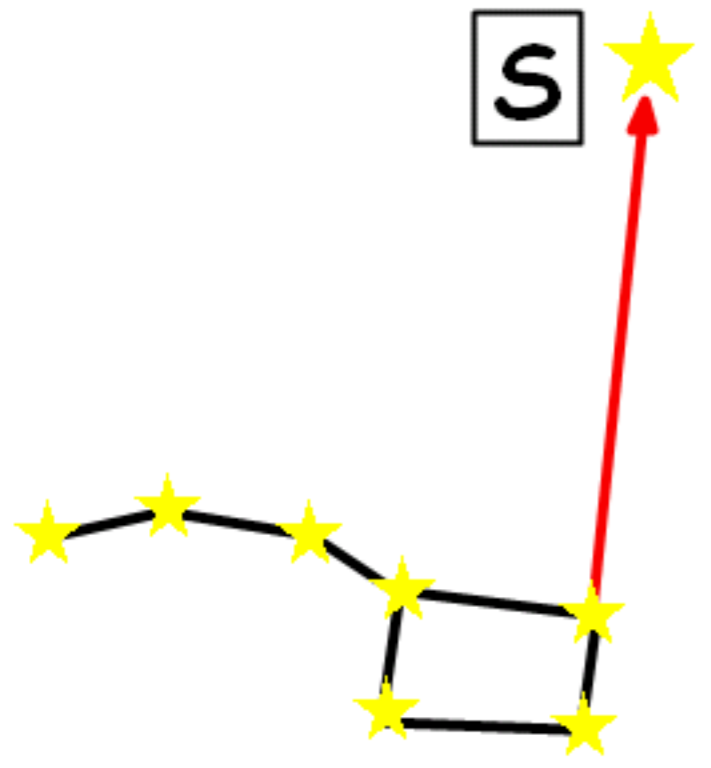




## Zkratky světových stran:



- světové strany určujeme nejpřesněji pomocí **kompasu** nebo **buzoly**

Určování světových stran ve volné přírodě:



# TYPY KRAJINY

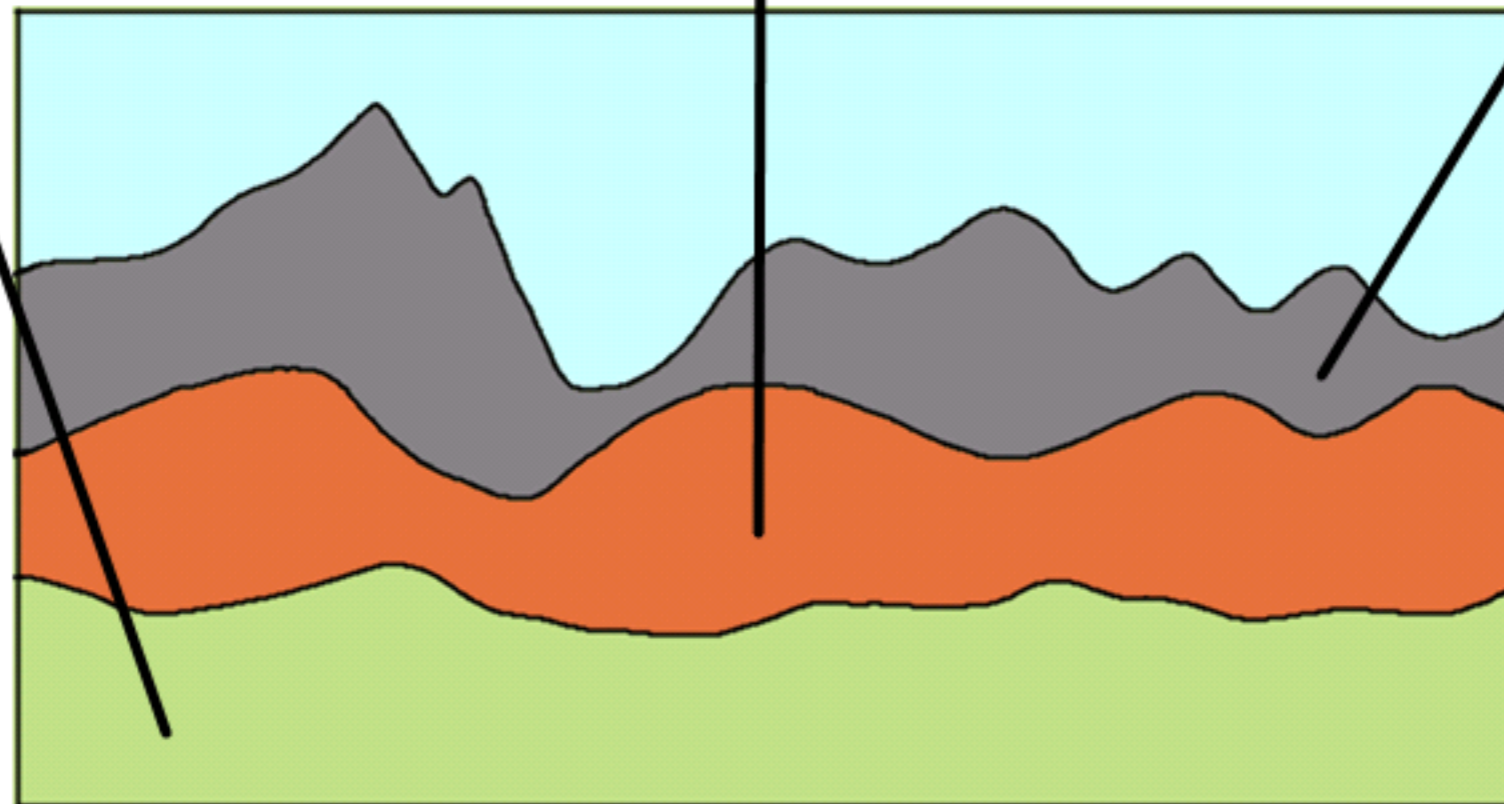

## 1. NÍŽINA



## 2. VYSOČINA



## 3. HORY





# NÍŽINA

- rovná, málo členěná krajina

- úrodná půda:

na polích roste **cukrovka, kukuřice, pšenice**

v sadech se pěstují **ovocné stromy**, na vinicích **vinná réva**





# VYSOČINA

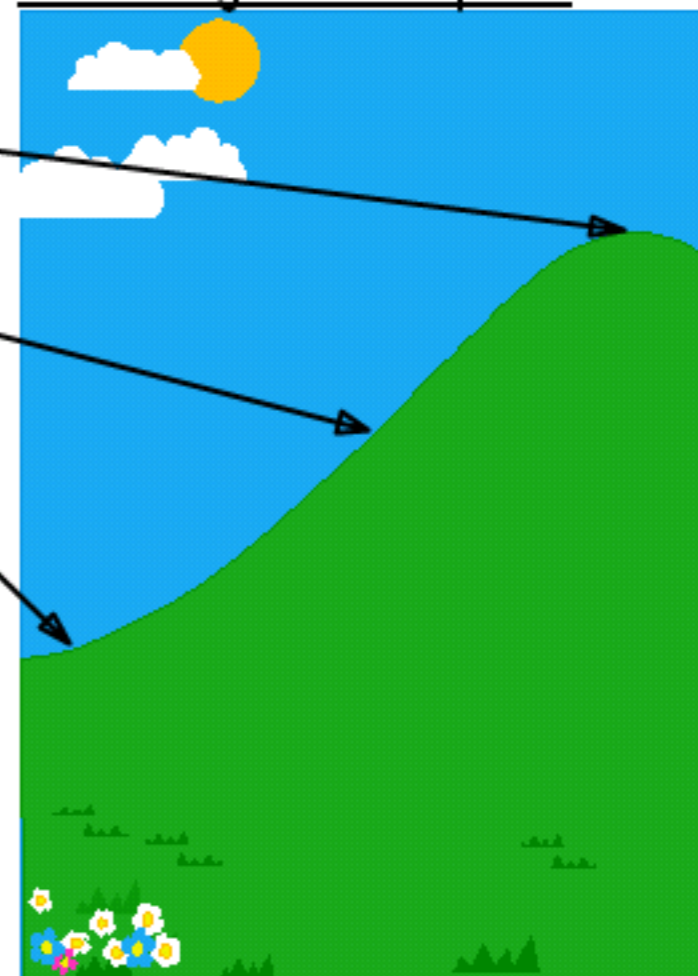
- zvlněná (kopcovitá) krajina, svahy kopců pokryty lesy, ale jsou zde i pole, louky a pastviny
- méně úrodná až kamenitá půda
- pěstují se zde hlavně **brambory, len, oves**
- tvoří většinu povrchu České republiky
- na loukách ve vyšších nadmořských výškách rostou luční květiny, byliny a traviny
- krajina je zde převážně zalesněná → **lesnatá krajina**

Pozorujeme kopec:

vrchol

úbočí, stráň

úpatí

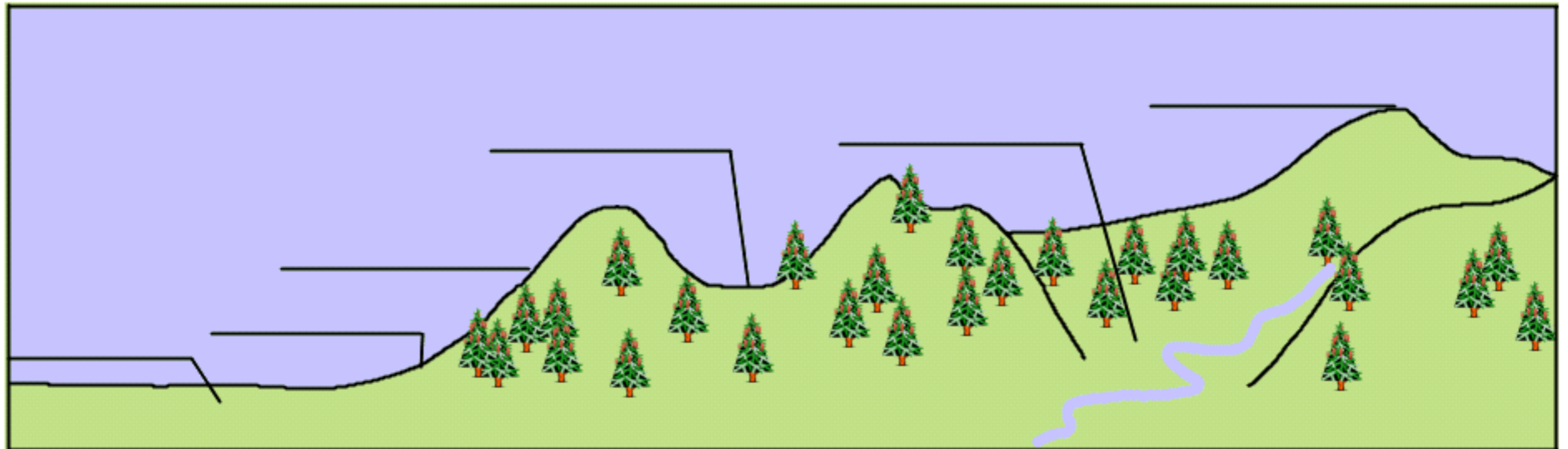






# HORY

- jsou vyšší a jejich svahy bývají strmější
- oddělují je hluboká údolí



# Voda v krajině


- všechny vodní zdroje jsou na mapě označeny **modrou** barvou

## 1. Povrchová voda:

- potoky, řeky, jezera, moře, ve vzduchu, uměle vytvořené  
rybníky a přehrady

## 2. Podzemní voda:

- podzemní jezera, v půdě



## Tok řek:

Pramení v horách → z pramenů potůčky (bystřiny)

→ spojením potůčků vznikne potok → protékají  
krajinou, spojují se, vytvoří řeku → řeka mohutní

→ na konci se vlévá do moře



## ZÁKLADNÍ ŠKOLA OLOMOUC

*příspěvková organizace*

**MOZARTOVA 48, 779 00 OLOMOUC**

tel.: 585 427 142, 775 116 442; fax: 585 422 713

email: [kundrum@centrum.cz](mailto:kundrum@centrum.cz); [www.zs-mozartova.cz](http://www.zs-mozartova.cz)

### ***Seznam použité literatury a pramenů:***

ŠTIKOVÁ, V. *Prvouka 3 - učebnice pro 3. ročník základní školy.* Brno : Nová škola, 2002. ISBN 80-7289-044-1. s. 16-18.

ŠTIKOVÁ, V. *Prvouka 3 - pracovní sešit pro 3. ročník základní školy.* Brno : Nová škola, 2008. ISBN 80-7289-045-X. s. 19-21.

BAŤKOVÁ, B. *Prvouka pro 3. ročník - 1. díl.* Olomouc : Prodos, 1994. ISBN 80-85806-26-6. s. 5-8.

### ***Použité zdroje:***

*Obrazový materiál je použit z knihovny prostředků Activstudio.*