



# ZÁKLADNÍ ŠKOLA OLMOUC

*příspěvková organizace*

MOZARTOVA 48, 779 00 OLMOUC

tel.: 585 427 142, 775 116 442; fax: 585 422 713

e-mail: [kundrum@centrum.cz](mailto:kundrum@centrum.cz); [www.zs-mozartova.cz](http://www.zs-mozartova.cz)



INVESTICE DO ROZVOJE VZDĚLÁVÁNÍ

**Projekt: ŠKOLA RADOSTI, ŠKOLA KVALITY**

**Registrační číslo projektu: CZ.1.07/1.4.00/21.3688**

**EU PENÍZE ŠKOLÁM**

**Operační program Vzdělávání pro konkurenceschopnost**



# ZÁKLADNÍ ŠKOLA OLOMOUČ

příspěvková organizace

MOZARTOVA 48, 779 00 OLOMOUČ

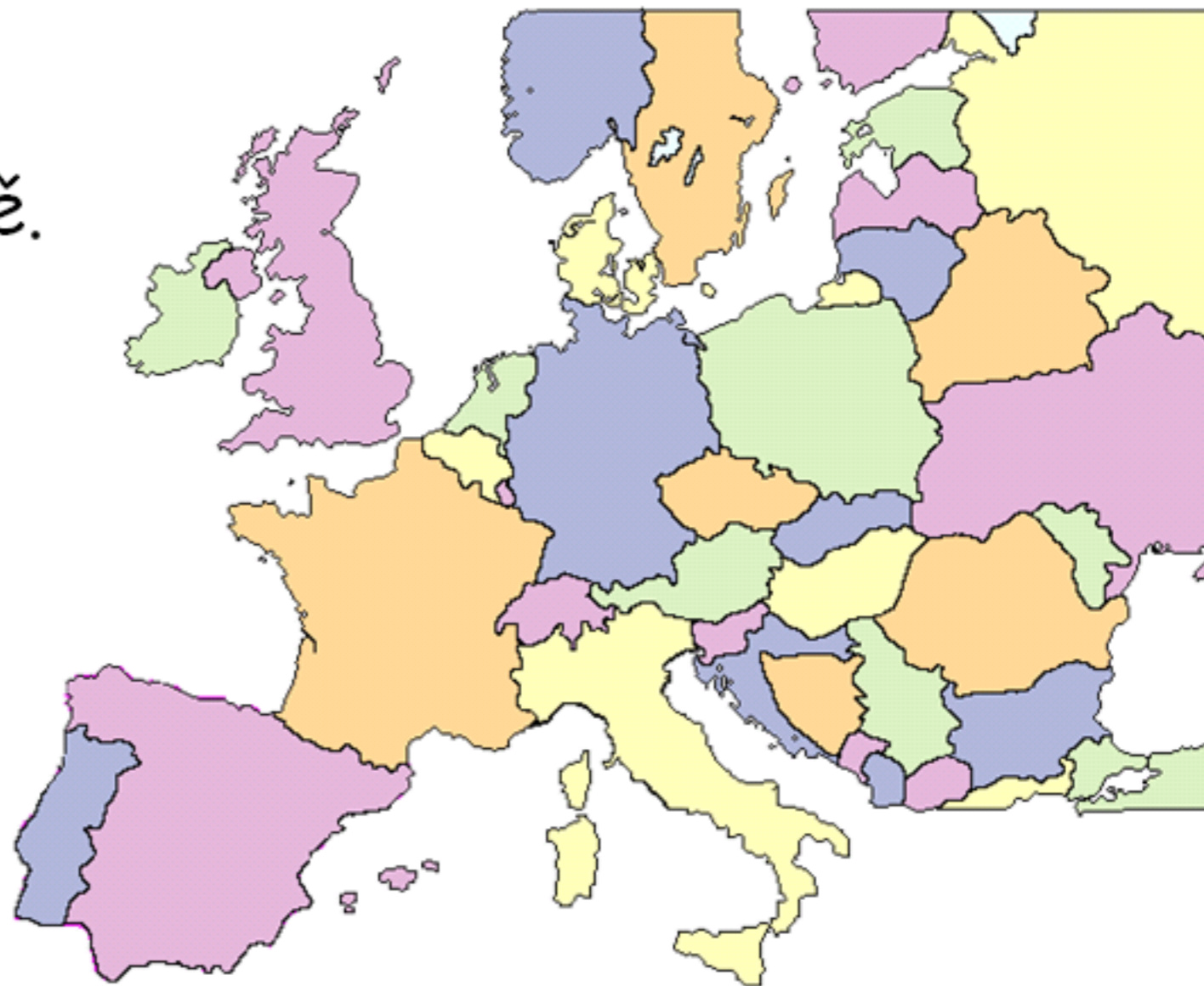
tel.: 585 427 142, 775 116 442; fax: 585 422 713

e-mail: [kundrum@centrum.cz](mailto:kundrum@centrum.cz); [www.zs-mozartova.cz](http://www.zs-mozartova.cz)

<b>Autor:</b>	<i>Mgr. Miroslava Janů</i>
<b>Vzdělávací oblast:</b>	<i>Člověk a jeho svět</i>
<b>Vzdělávací obor:</b>	<i>Prvouka</i>
<b>Vyučovací předmět:</b>	<i>Prvouka</i>
<b>Ročník:</b>	<i>3.</i>
<b>Tematická oblast:</b>	<i>Svět kolem nás</i>
<b>Téma hodiny:</b>	<i>Naše vlast 1</i>
<b>Označení DUM:</b>	<i>VY_32_INOVACE_34.05.JAN.PR.3</i>
<b>Vytvořeno:</b>	<i>21. 10. 2013</i>

# Česká republika

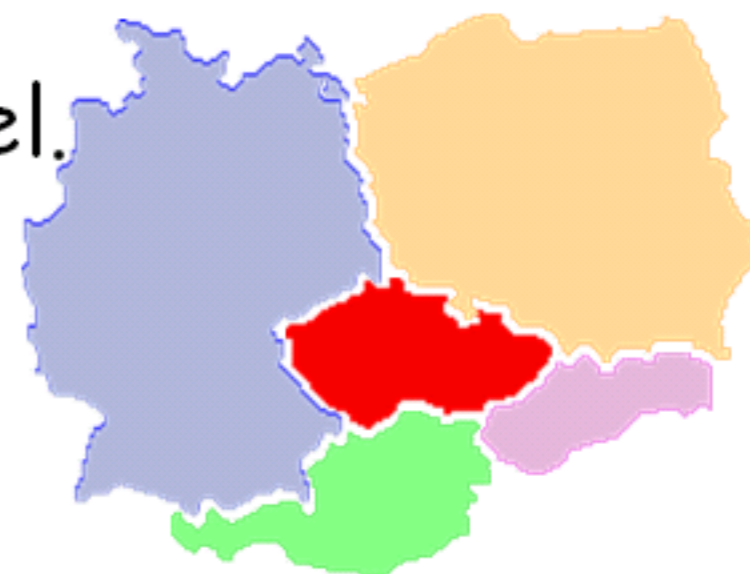
Leží ve Střední Evropě.



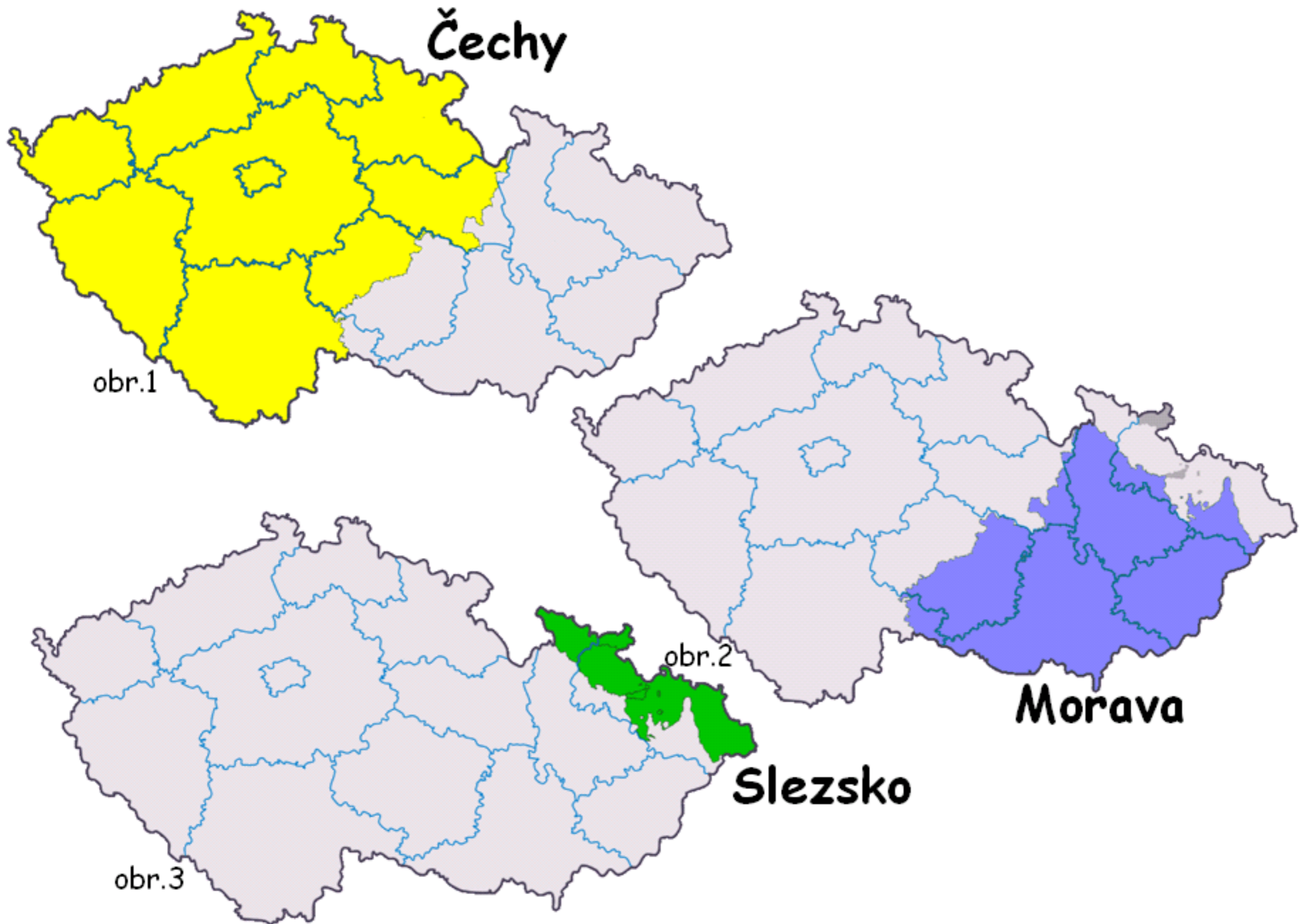
Rozloha ČR je 78 866 km.

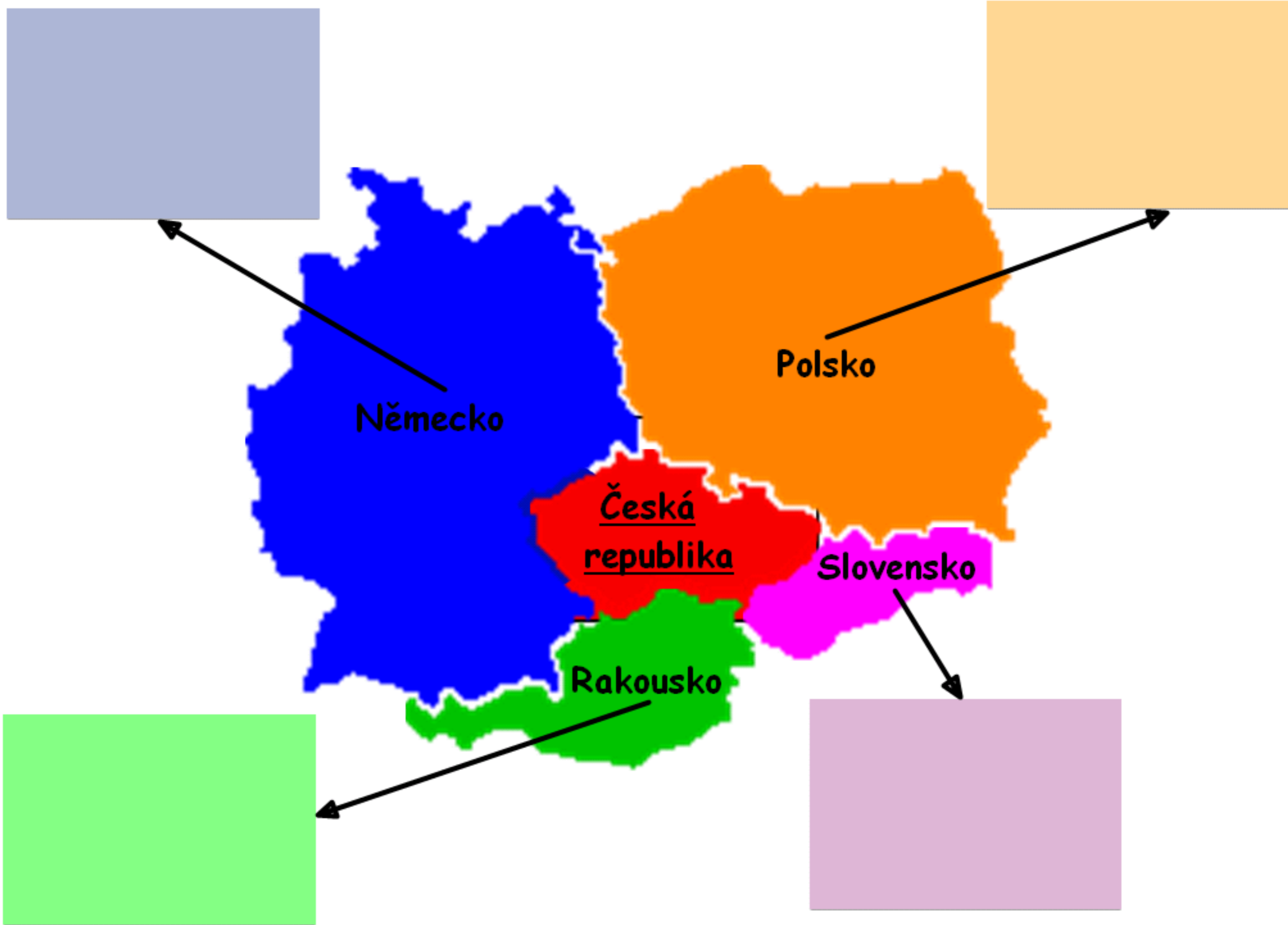
Žije zde přibližně deset milionů obyvatel.

Hraničí se čtyřmi státy: **Německem**  
**Polskem**  
**Slovenskem**  
**Rakouskem**



Česká republika je složená ze tří částí:





Německo


Polsko

Česká  
republika

Slovensko

Rakousko

# Hlavní města:



obr.8



obr.4



obr.7



obr.6



obr.5


# Státní symboly:

## STÁTNÍ ZNAK



obr.9

## STÁTNÍ VLAJKA



obr.10



Čechy



Morava



Slezsko

## STÁTNÍ HYMNA

hudba - František Škroup  
slova - Josef Kajetán Tyl

*Andante con moto. M. M. ♩ = 88.*

*Violino* *Corno* *Violino* *Corno*

*pp* *pp* *pp* *pp*

*Vide domos mój! Vide domos*  
*měj!?* 1. *Voďa hučí po lučinděh bory šumi po skalinách, vsadě*  
*měj!?* 2. *Vorajzndšle bohumbim duše outle vtele čilem, mysl*

1. *stoví se jara květ zemskej ráj, to na pohled! a to jest ta vrdona,*  
2. *ja = snou, znika zdar, a tu si = lu vzdoru, zmar to je Čechu slavno*

1. *země, země čisťa domos mój, země čisťa domos mój!*  
2. *plamě, mezi Čechy domos mój! mezi Čechy domos mój!*

*V Praze, dne 1<sup>ho</sup> Srpna 1860* *J. Strauß 1867*

obr.11



Hlavní město České republiky **Praha** leží v Čechách.  
Je to naše jediné město s více než milionem obyvatel.

V Praze sídlí **prezident** republiky a **vláda**.  
Prezident státu jmenuje a odvolává vládu,  
podepisuje zákony,  
jedná s představiteli ostatních zemí.

V čele vlády stojí předseda vlády → **premiér**.  
Vláda je složena z několika **ministrů**.



ČR je rozdělena do 14 menších územních celků → krajů.  
Každý kraj má svoje krajské město, kde sídlí krajské úřady.




# Prohlédni si znaky jednotlivých krajů:



obr.14

Říkejte si společně o jaký kraj se jedná a které k němu  
přísluší krajské město.



## Mince



Koruna česká

Karel IV.



velkomoravský gombík s ptačím motivem

Jan Amos Komenský



Karlův most

Božena Němcová



Brno nebo část hodinového strojku

František Palacký



sv. Václav nebo část astrolábu

Ema Destinová



Praha

Tomáš Garrigue Masaryk

## Bankovky





## ZÁKLADNÍ ŠKOLA OLOMOUČ

*příspěvková organizace*

**MOZARTOVA 48, 779 00 OLOMOUČ**

tel.: 585 427 142, 775 116 442; fax: 585 422 713

email: [kundrum@centrum.cz](mailto:kundrum@centrum.cz); [www.zs-mozartova.cz](http://www.zs-mozartova.cz)

### *Seznam použité literatury a pramenů:*

ŠTIKOVÁ, V. *Prvouka 3 - učebnice pro 3. ročník základní školy.* Brno : Nová škola, 2002. ISBN 80-7289-044-1. s. 19-20.

ŠTIKOVÁ, V. *Prvouka 3 - pracovní sešit pro 3. ročník základní školy.* Brno : Nová škola, 2008. ISBN 80-7289-045-X. s. 22-23.

### *Použité zdroje:*

Nečíslovaný obrazový materiál je použit z knihovny prostředků Activstudio.

Strana 4, 7

[OBR.1]: Kirk. [cit.2013-10-21]. Dostupný pod licencí Creative Commons na

WWW:<<http://upload.wikimedia.org/wikipedia/commons/e/ee/CZ-clenen-i-Cechy-wl.png?uselang=cs>>.

Strana 4, 7

[OBR.2]: Carnby. [cit.2013-10-21]. Dostupný pod licenci Creative Commons na WWW:<<http://upload.wikimedia.org/wikipedia/commons/6/6f/CZ-cleneni-Morava-wl.png?uselang=cs>>.

Strana 4, 7

[OBR.3]: Carnby. [cit.2013-10-21]. Dostupný pod licenci Creative Commons na WWW:<<http://upload.wikimedia.org/wikipedia/commons/7/77/CZ-cleneni-Slezsko-wl.png?uselang=cs>>.

Strana 6

[OBR.4]: Stanmar. [cit.2013-10-21]. Dostupný pod licenci Creative Commons na WWW:<[http://upload.wikimedia.org/wikipedia/commons/5/57/Warsaw\\_-\\_Royal\\_Castle\\_Square.jpg](http://upload.wikimedia.org/wikipedia/commons/5/57/Warsaw_-_Royal_Castle_Square.jpg)>.

Strana 6

[OBR.5]: Kafka. [cit.2013-10-21]. Dostupný pod licenci Creative Commons na WWW:<[http://upload.wikimedia.org/wikipedia/commons/1/1e/Bratislava\\_Danube.jpg](http://upload.wikimedia.org/wikipedia/commons/1/1e/Bratislava_Danube.jpg)>.

Strana 6

[OBR.6]: Zxb. [cit.2013-10-21]. Dostupný pod licenci Creative Commons na WWW:<[http://upload.wikimedia.org/wikipedia/commons/4/4e/Vienna\\_city\\_view.jpg](http://upload.wikimedia.org/wikipedia/commons/4/4e/Vienna_city_view.jpg)>.

Strana 6

[OBR.7]: Magnus Manske. [cit.2013-10-21]. Dostupný pod licenci Creative Commons na WWW:<[http://upload.wikimedia.org/wikipedia/commons/d/da/Berlin\\_Panorama\\_%288324921866%29.jpg?uselang=cs](http://upload.wikimedia.org/wikipedia/commons/d/da/Berlin_Panorama_%288324921866%29.jpg?uselang=cs)>.

Strana 6

[OBR.8]: Estec. [cit.2013-10-21]. Dostupný pod licenci Creative Commons na WWW:<[http://upload.wikimedia.org/wikipedia/commons/8/8d/Prague\\_old\\_town\\_tower\\_view.jpg](http://upload.wikimedia.org/wikipedia/commons/8/8d/Prague_old_town_tower_view.jpg)>.

Strana 7

[OBR.9]: Zscout370. [cit.2013-10-21]. Dostupný pod licenci Creative Commons na [WWW:<http://upload.wikimedia.org/wikipedia/commons/e/ed/Coat\\_of\\_arms\\_of\\_the\\_Czech\\_Republic.svg?uselang=cs>](http://upload.wikimedia.org/wikipedia/commons/e/ed/Coat_of_arms_of_the_Czech_Republic.svg?uselang=cs).

Strana 7

[OBR.10]: Alkari. [cit.2013-10-21]. Dostupný pod licenci Creative Commons na [WWW:<http://upload.wikimedia.org/wikipedia/commons/c/cb/Flag\\_of\\_the\\_Czech\\_Republic.svg?uselang=cs>](http://upload.wikimedia.org/wikipedia/commons/c/cb/Flag_of_the_Czech_Republic.svg?uselang=cs).

Strana 7

[OBR.11]: Aloysius. [cit.2013-10-21]. Dostupný pod licenci Creative Commons na [WWW:<http://upload.wikimedia.org/wikipedia/commons/a/ad/Skroup-Anthem.jpg?uselang=cs>](http://upload.wikimedia.org/wikipedia/commons/a/ad/Skroup-Anthem.jpg?uselang=cs)

Strana 8

[OBR.12]: Akira.pl [cit.2013-10-21]. Dostupný pod licenci Creative Commons na [WWW:<http://upload.wikimedia.org/wikipedia/commons/0/06/Czechy.svg?uselang=cs>](http://upload.wikimedia.org/wikipedia/commons/0/06/Czechy.svg?uselang=cs).

Strana 9

[OBR.13]: Happenstance. [cit.2013-10-21]. Dostupný pod licenci Creative Commons na [WWW:<http://upload.wikimedia.org/wikipedia/commons/d/d8/Czech-regions.png?uselang=cs>](http://upload.wikimedia.org/wikipedia/commons/d/d8/Czech-regions.png?uselang=cs)

Strana 10

[OBR.14]: Tomas.urban. [cit.2013-10-21]. Dostupný pod licenci Creative Commons na [WWW:<http://upload.wikimedia.org/wikipedia/commons/d/d4/CoA\\_CZ\\_regions.png?uselang=cs>](http://upload.wikimedia.org/wikipedia/commons/d/d4/CoA_CZ_regions.png?uselang=cs).

Strana 11

[OBR.15]: CiaPan. [cit.2013-10-21]. Dostupný pod licenci Creative Commons na [WWW:<http://upload.wikimedia.org/wikipedia/commons/8/88/Czechy\\_KrajePL.png?uselang=cs>](http://upload.wikimedia.org/wikipedia/commons/8/88/Czechy_KrajePL.png?uselang=cs).

Strana 12

[OBR.16]: Ilya Rudomilov. [cit.2013-10-21]. Dostupný pod licenci Creative Commons na [WWW:<http://upload.wikimedia.org/wikipedia/commons/2/27/Coin-50-Kc-obverse.jpg?uselang=cs>](http://upload.wikimedia.org/wikipedia/commons/2/27/Coin-50-Kc-obverse.jpg?uselang=cs).