



# ZÁKLADNÍ ŠKOLA OLOMOUC

příspěvková organizace

MOZARTOVA 48, 779 00 OLOMOUC

tel.: 585 427 142, 775 116 442; fax: 585 422 713

email: [kundrum@centrum.cz](mailto:kundrum@centrum.cz); [www.zs-mozartova.cz](http://www.zs-mozartova.cz)



evropský  
sociální  
fond v ČR



EVROPSKÁ UNIE



MINISTERSTVO ŠKOLSTVÍ,  
MLÁDEŽE A TĚLOVÝCHOVY



OP Vzdělávání  
pro konkurenceschopnost

INVESTICE DO ROZVOJE VZDĚLÁVÁNÍ

**Projekt: ŠKOLA RADOSTI, ŠKOLA KVALITY**

**Registrační číslo projektu: CZ.1.07/1.4.00/21.3688**

## **EU PENÍZE ŠKOLÁM**

**Operační program Vzdělávání pro konkurenceschopnost**



# ZÁKLADNÍ ŠKOLA OLOMOUČ

příspěvková organizace

MOZARTOVA 48, 779 00 OLOMOUČ

tel.: 585 427 142, 775 116 442; fax: 585 422 713

email: [kundrum@centrum.cz](mailto:kundrum@centrum.cz); [www.zs-mozartova.cz](http://www.zs-mozartova.cz)

<b>Autor:</b>	<i>Mgr. Eva Hájková</i>
<b>Vzdělávací oblast:</b>	<i>Člověk a příroda</i>
<b>Vzdělávací obor:</b>	<i>Zeměpis</i>
<b>Vzdělávací předmět:</b>	<i>Zeměpis</i>
<b>Ročník:</b>	<i>7.</i>
<b>Tematická oblast:</b>	<i>Regiony světa</i>
<b>Téma hodiny:</b>	<i>Kanada</i>
<b>Označení DUM:</b>	<i>VY_32_INOVACE_40.11.HAJ.ZE.7</i>
<b>Vytvořeno:</b>	<i>27. 12. 2013</i>

KANADA



# Poloha Kanady

Aljaška (USA)

Grónsko

Tichý oceán

USA

Atlantský oceán

Mexiko



## Základní údaje:

Rozloha:

9,9 mil. km<sup>2</sup>  
2. největší stát světa

Počet obyvatel:

33 miliónů  
Malá hustota zalidnění

Úřední jazyk:

Angličtina (většina)  
francouzština (provincie Quebec)

Hlavní město:

Ottawa

# Přírodní poměry Kanady

Yukon

Mackenzie

Kordillery

Arktická nížina

Řeka sv. Vavřince

Velká kanadská jezera



Povrch:

Kordillery - západ země  
Arktická nížina - sever

Podnebí:


Sever - subarktické, chladné  
Jih - mírné, JV nejpríznivější

Vodstvo:


Řeky Yukon a Mackenzie - sever  
Řeka sv. Vavřince - JV  
Jezera - ledovcová: Velké medvědí,  
Velké otročí, Winnipegké,  
Velká kanadská jezera (hranice s USA)

Vegetace

Severní pobřeží - tundra  
Sever Kanady - jehličnaté lesy  
Jih - smíšené lesy, JV - stepi (prérie)



# Nádherná příroda kanadských národních parků



[obr. 1]



# Obyvatelstvo

33 miliónů - malá hustota zalidnění  
- sever a hory téměř neosídleny  
- většina obyvatel žije při hranici s USA a na JV

Složení obyvatel - velmi pestré  
- Původní - Indiáni a Inuité  
- Kolonizováno - Angličané, Francouzi  
- Přistěhovalci z celého světa

Státní zřízení: federace, parlamentní demokracie  
Formální hlava státu - britská královna  
Zastupuje ji generální guvernér

# Hospodářství:

Vyspělý průmyslově zemědělský stát

Nerostné bohatství:

Těžba: ropa a zemní plyn, železná ruda, barevné a drahé kovy, uran

Přírodní bohatství:

Jehličnaté lesy, prudké řeky

Průmysl:

energetický

Vodní elektrárny

strojírenský

Dopravní prostředky,  
elektronika

dřevozpracující

Nábytek, papír

potravinářský

Obilí, maso

# Zemědělství:

```
graph TD; A[Zemědělství:] --> B[Rostlinná výroba na jihu země - prémie]; A --> C[Živočišná výroba na JV]; B --> D[Světová obilnice Pšenice, kukuřice]; C --> E[Chov skotu Významný rybolov]; F[Ochrana přírody Velmi čisté životní prostředí];
```

Rostlinná výroba  
na jihu země - prémie

Světová obilnice  
Pšenice, kukuřice

Živočišná výroba na JV

Chov skotu  
Významný rybolov

Ochrana přírody  
Velmi čisté životní prostředí

# Města Kanady

Edmonton

Ottawa

Vancouver

Montreal

Winnipeg

Toronto




Toronto

Největší město Kanady



# Toronto



[obr. 2]



[obr. 3]

Televizní věž  
CN - Tower 530m

# Montreal



[obr. 4]



[obr. 5]



[obr. 6]


# Montreal

[obr. 7]






# Montreal - olympijský stadion



[obr. 8]

# Ottawa

[obr. 9]



[obr. 10]

# Vancouver





# ZÁKLADNÍ ŠKOLA OLOMOUČ

příspěvková organizace

MOZARTOVA 48, 779 00 OLOMOUČ

tel.: 585 427 142, 775 116 442; fax: 585 422 713

email: [kundrum@centrum.cz](mailto:kundrum@centrum.cz); [www.zs-mozartova.cz](http://www.zs-mozartova.cz)

## **Seznam použité literatury a pramenů:**

SVATOŇOVÁ, H.; KOLEJKA, J.: Zeměpis - Amerika, Afrika, 1. díl pro 7. ročník ZŠ nebo sekundy víceletých gymnázií. Brno: Nová škola, s.r.o. 2012. 96 s. IBSN 978-80-7289-383-6

DVOŘÁK, J.: Zeměpis 7 - učebnice pro základní školy a víceletá gymnázia. Plzeň: Fraus 2005. 128 s. ISBN 80-7238-304-3

Školní atlas světa - pro základní školy a víceletá gymnázia. Praha: Kartografie 2008. 175 s.

## **Použité zdroje:**

Nečíslovaný obrazový materiál je použit z galerie obrázků a klipartů Microsoft Office.

Strana 4, 6

Mapa Ameriky

Školní atlas světa - pro základní školy a víceletá gymnázia.

Praha: Kartografie 2008. 175 s.

Strana 8

[obr.1] [cit. 2013-12-27]. Dostupný pod licencí Public domain na WWW:<[http://commons.wikimedia.org/wiki/File:Peyto\\_Lake-Banff\\_NP-Canada.jpg](http://commons.wikimedia.org/wiki/File:Peyto_Lake-Banff_NP-Canada.jpg)>

Strana 14

[obr.2] [cit. 2013-12-27]. Dostupný pod licencí Public domain na WWW:<[http://commons.wikimedia.org/wiki/File:CNTower1991\\_054.jpg](http://commons.wikimedia.org/wiki/File:CNTower1991_054.jpg)>

Strana 14

[obr.3] [cit. 2013-12-27]. Dostupný pod licencí Public domain na WWW:<[http://commons.wikimedia.org/wiki/File:Toronto\\_-\\_ON\\_-\\_CN\\_Tower\\_Turmkorb.jpg](http://commons.wikimedia.org/wiki/File:Toronto_-_ON_-_CN_Tower_Turmkorb.jpg)>

Strana 15

[obr.4] [cit. 2013-12-27]. Dostupný pod licencí Public domain na WWW:<[http://commons.wikimedia.org/wiki/File:Montreal\\_4\\_db.jpg](http://commons.wikimedia.org/wiki/File:Montreal_4_db.jpg)>

Strana 15

[obr.5] [cit. 2013-12-27]. Dostupný pod licencí Public domain na WWW:<<http://commons.wikimedia.org/wiki/File:1000-de-la-gauchetiere.jpg>>

Strana 16

[obr.6] [cit. 2013-12-27]. Dostupný pod licencií Public domain na WWW:<[http://commons.wikimedia.org/wiki/File:Montreal\\_St\\_Joseph\\_Orator\\_y.jpg](http://commons.wikimedia.org/wiki/File:Montreal_St_Joseph_Orator_y.jpg)>

Strana 16

[obr.7] [cit. 2013-12-27]. Dostupný pod licencií Public domain na WWW:<<http://commons.wikimedia.org/wiki/File:CentrevilleMontreal%C3%A9t%C3%A9.jpg>>

Strana 17

[obr.8] [cit. 2013-12-27]. Dostupný pod licencií Public domain na WWW:<[http://commons.wikimedia.org/wiki/File:Olympiastadion\\_Montreal.jpg](http://commons.wikimedia.org/wiki/File:Olympiastadion_Montreal.jpg)>

Strana 18

[obr.9] [cit. 2013-12-27]. Dostupný pod licencií Public domain na WWW:<<http://commons.wikimedia.org/wiki/File:Museum-civ.jpg>>

Strana 18

[obr.10] [cit. 2013-12-27]. Dostupný pod licencií Public domain na WWW:<<http://commons.wikimedia.org/wiki/File:Ottawa-parlement.jpg>>

Strana 19

[obr.11] [cit. 2013-12-27]. Dostupný pod licencií Public domain na WWW:<<http://commons.wikimedia.org/wiki/File:Vancouver-bridge.jpg>>