



ZÁKLADNÍ ŠKOLA OLOMOUC

příspěvková organizace

MOZARTOVA 48, 779 00 OLOMOUC

tel.: 585 427 142, 775 116 442; fax: 585 422 713

email: kundrum@centrum.cz; www.zs-mozartova.cz



evropský
sociální
fond v ČR



EVROPSKÁ UNIE



MINISTERSTVO ŠKOLSTVÍ,
MLÁDEŽE A TĚLOVÝCHOVY



OP Vzdělávání
pro konkurenceschopnost

INVESTICE DO ROZVOJE VZDĚLÁVÁNÍ

Projekt: ŠKOLA RADOSTI, ŠKOLA KVALITY

Registrační číslo projektu: CZ.1.07/1.4.00/21.3688

EU PENÍZE ŠKOLÁM

Operační program Vzdělávání pro konkurenceschopnost



ZÁKLADNÍ ŠKOLA OLOMOUČ

příspěvková organizace

MOZARTOVA 48, 779 00 OLOMOUČ

tel.: 585 427 142, 775 116 442; fax: 585 422 713

email: kundrum@centrum.cz; www.zs-mozartova.cz

Autor:	<i>Mgr. Eva Hájková</i>
Vzdělávací oblast:	<i>Člověk a příroda</i>
Vzdělávací obor:	<i>Zeměpis</i>
Vzdělávací předmět:	<i>Zeměpis</i>
Ročník:	<i>7.</i>
Tematická oblast:	<i>Regiony světa</i>
Téma hodiny:	<i>Brazílie</i>
Označení DUM:	<i>VY_32_INOVACE_40.14.HAJ.ZE.7</i>
Vytvořeno:	<i>19. 1. 2014</i>

BRAZÍLIE



Poloha Brazílie



Venezuela

Peru

Tichý oceán

Bolívie

Argentina

Uruguay

Paraguay

Atlantský oceán

Základní údaje:

Rozloha:

8,5 mil. Km² - největší stát JA
5. největší stát světa

Počet obyvatel:

160 mil.

Úřední jazyk:

portugalština

Státní zřízení:

republika

Hlavní město:

Brasília

Přírodní poměry Brazílie

Guyanská vysočina

Amazonka

Amazonská nížina

Atlantský oceán

Tichý oceán

Brazilská vysočina

Laplatská nížina



Přírodní poměry Brazílie

Povrch:

Amazonská nížina - 1/2 rozlohy státu
Na severu - Guayanská vysočina
Jih a JV - Brazilská vysočina

Podnebí:

Většina země - klima tropické, vlhké
Na jihu subtropické

Vodstvo:

Amazonka - 7 000 km, nejdelší řeka světa
Nejvodnatější, největší povodí
JZ - řeka Paraná, vodopády Iguazú

Vegetace:

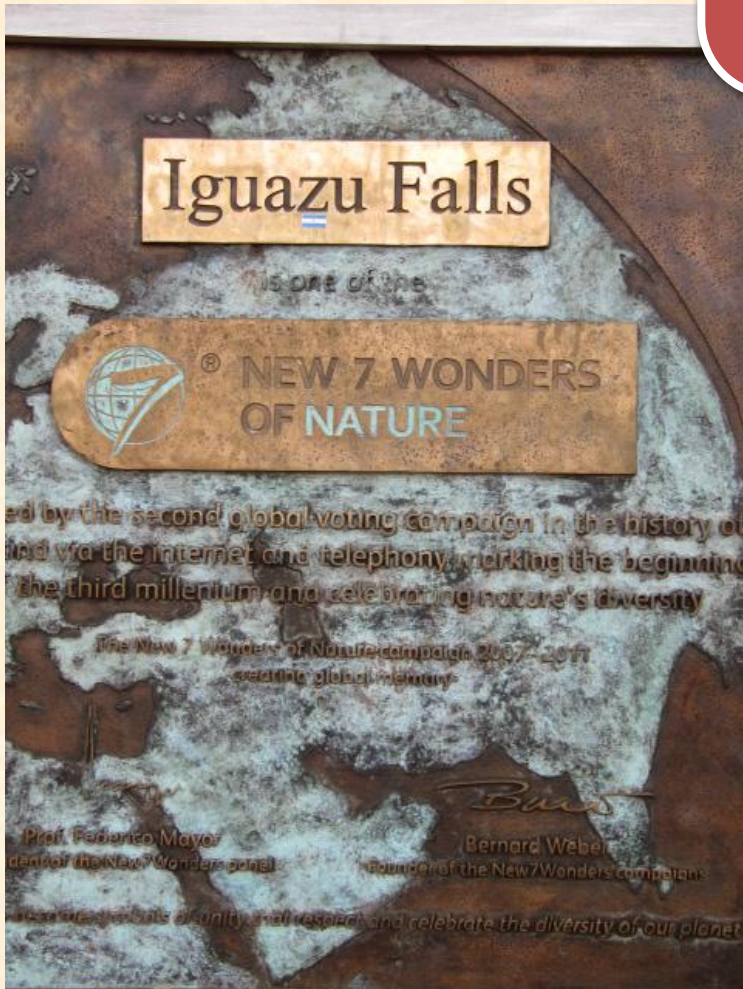
2/3 země - Amazonie
tropický deštný prales, největší na světě
JV subtropické lesy, jih savany a stepi




Vodopády Iguazú

Nejvodnatější na světě

na JV Brazílie na hranicích s Argentinou
na řece Paraná





Vodopády Iguazú



Obyvatelstvo:

Původní obyvatelstvo - Indiáni
částečně vyhubeni, dnes velmi málo
domorodé kmeny žijí v pralesích okolo Amazonky

Kolonizace Portugalskem od 16. století
V 17. a 18. století dovoz otroků z Afriky
na práci na plantážích

Dnes - demokratická republika

- $\frac{1}{2}$ obyvatel evropského původu
- míšenci Afričanů, Evropanů a Indiánů
- oficiální jazyk portugalština
- 80% obyvatel žije ve městech

Hospodářství:

Stát s obrovskými hospodářskými předpoklady
Zahraniční investice, velké sociální rozdíly

Nerostné bohatství:
obrovské zásoby,
velký vývoz

Železná ruda (nejvíce na světě)
barevné kovy, zlato, diamanty
černé uhlí, ropa, zemní plyn

Průmysl:

těžební

všechny suroviny

energetický

vodní na řece Paraná

hutní a strojírenský

dopravní prostředky

chemický, dřevozpracující, potravinářský

Zemědělství:

Rostlinná výroba

- pěstování na plantážích
- kukuřice, sója, rýže, pšenice, ovoce, kaučukovník
- na vývoz: káva (nejvíce na světě), cukrová třtina

Živočišná výroba - na J a JV země
chov skotu, vepřů, rybolov (mořský i říční)

Těžba dřeva v tropických lesích (drahé a vonné dřevo)
Kácení pralesů - ekologické problémy

Města Brazílie

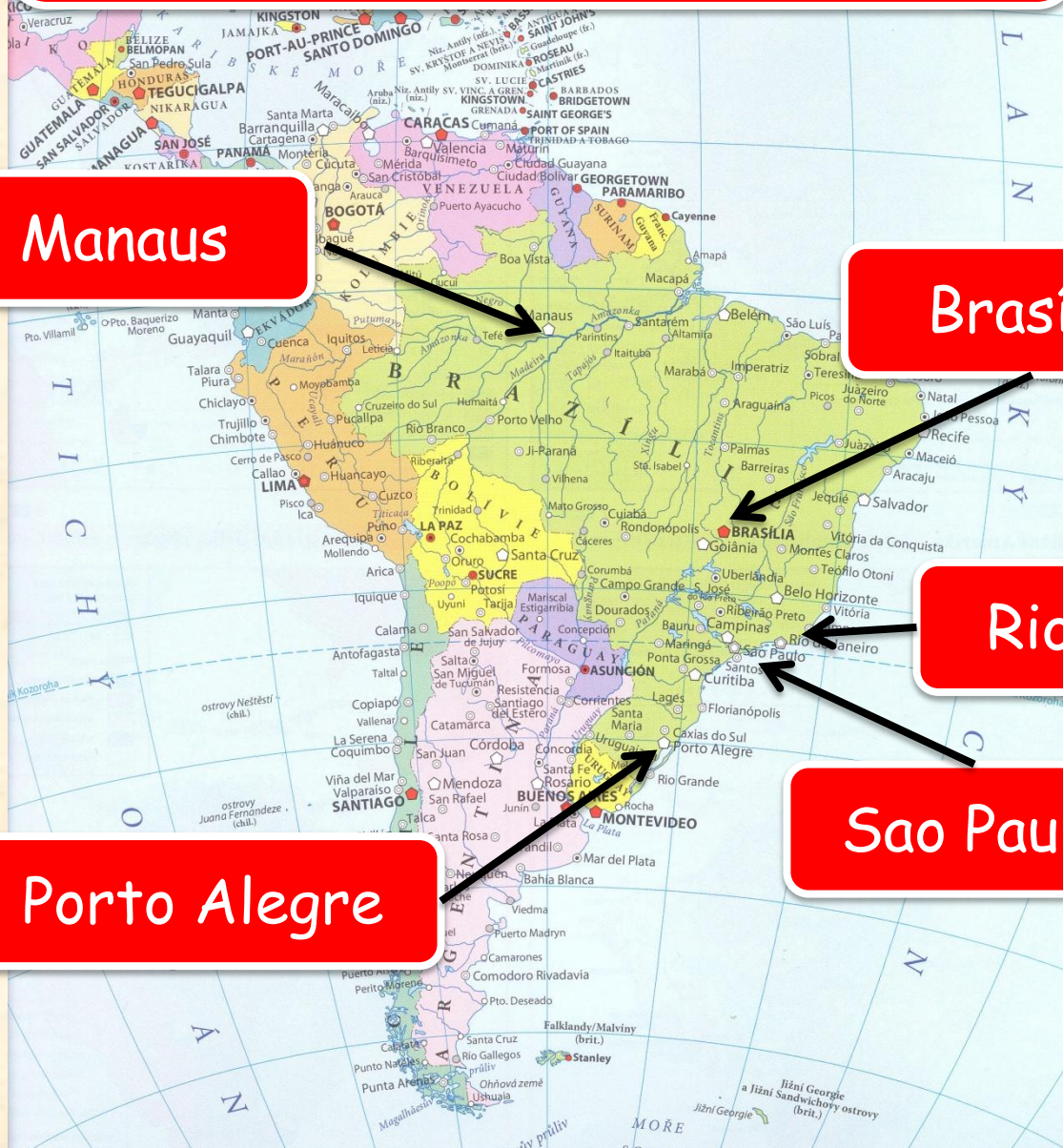
Manaus

Brasília

Rio de Janeiro

Sao Paulo

Porto Alegre



Brasília
Nové, moderní
hlavní město



[obr. 1]

Brasília




Brasília



[obr. 3]

Rio de Janeiro



Rio de Janeiro - socha Krista na hoře Corcovado



[obr. 4]

Rio de Janeiro - přístav



Rio de Janeiro - pláž Copacabana



[obr. 6]

Rio de Janeiro - fotbalový stadion Maracanã



[obr. 7]



Rio de Janeiro
V okrajových částech
jsou chudinské čtvrti
(slumy)



Sao Paulo - největší brazilské město (20 mil.)



[obr. 8]

Sao Paulo



[obr. 9]

Sao Paulo



[obr. 10]



[obr. 11]



Malá města
Tradiční stavby



ZÁKLADNÍ ŠKOLA OLOMOUC

příspěvková organizace

MOZARTOVA 48, 779 00 OLOMOUC

tel.: 585 427 142, 775 116 442; fax: 585 422 713

email: kundrum@centrum.cz; www.zs-mozartova.cz

Seznam použité literatury a pramenů:

SVATOŇOVÁ, H.; KOLEJKA, J.: Zeměpis - Amerika, Afrika, 1. díl pro 7. ročník ZŠ nebo sekundy víceletých gymnázií. Brno: Nová škola, s.r.o. 2012. 96 s. IBSN 978-80-7289-383-6

DVOŘÁK, J.: Zeměpis 7 - učebnice pro základní školy a víceletá gymnázia. Plzeň: Fraus 2005. 128 s. ISBN 80-7238-304-3

Školní atlas světa - pro základní školy a víceletá gymnázia. Praha: Kartografie 2008. 175 s.

Použité zdroje:

Nečíslovaný obrazový materiál je použit z galerie obrázků a klipartů Microsoft Office.

Strana 4, 6, 14

Mapa Ameriky

Školní atlas světa - pro základní školy a víceletá gymnázia.

Praha: Kartografie 2008. 175 s.

Strana 15

[obr.1] [cit. 2014-01-19]. Dostupný pod licencí Public domain na WWW:<<http://commons.wikimedia.org/wiki/File:Brazil.Brasilia.01.jpg>>

Strana 16

[obr.2] [cit. 2014-01-19]. Dostupný pod licencí Public domain na WWW:<http://commons.wikimedia.org/wiki/File:BSB_Ponte_JK_08_2005_45_8x6.JPG>

Strana 17

[obr.3] [cit. 2014-01-19]. Dostupný pod licencí Public domain na WWW:<http://commons.wikimedia.org/wiki/File:Brazilian_National_Congress.jpg>

Strana 19

[obr.4] [cit. 2014-01-19]. Dostupný pod licencí Public domain na WWW:<http://commons.wikimedia.org/wiki/File:Corcovado_statue01_2005-03-14.jpg>

Strana 20

[obr.5] [cit. 2014-01-19]. Dostupný pod licencí Public domain na WWW:<http://commons.wikimedia.org/wiki/File:1_lagoa_rodrigo_de_freitas_rio_de_janeiro_2010.jpg>

Strana 21

[obr.6] [cit. 2014-01-19]. Dostupný pod licencií Public domain na WWW:<http://commons.wikimedia.org/wiki/File:Forte_de_Copacabana_-_Rio_Brasil.jpg>

Strana 22

[obr.7] [cit. 2014-01-19]. Dostupný pod licencií Public domain na WWW:<http://commons.wikimedia.org/wiki/File:Maracan%C3%A3_Stadium_in_Rio_de_Janeiro.jpg>

Strana 24

[obr.8] [cit. 2014-01-19]. Dostupný pod licencií Public domain na WWW:<http://commons.wikimedia.org/wiki/File:Saopaulo_copan.jpg?uselang=cs>

Strana 25

[obr.9] [cit. 2014-01-19]. Dostupný pod licencií Public domain na WWW:<http://commons.wikimedia.org/wiki/File:S%C3%A3o_Paulo_%C3%A0_partir_do_Banespa.jpg?uselang=cs>

Strana 26

[obr.10] [cit. 2014-01-19]. Dostupný pod licencií Public domain na WWW:<http://commons.wikimedia.org/wiki/File:Catedral_Metropolitana_de_Sao_Paulo_1_Brasil.jpg?uselang=cs>

Strana 26

[obr.11] [cit. 2014-01-19]. Dostupný pod licencií Public domain na WWW:<http://commons.wikimedia.org/wiki/File:Cardim_sp_Martinelli.JPG?uselang=cs>