



ZÁKLADNÍ ŠKOLA OLOMOUC

příspěvková organizace

MOZARTOVA 48, 779 00 OLOMOUC

tel.: 585 427 142, 775 116 442; fax: 585 422 713

email: kundrum@centrum.cz; www.zs-mozartova.cz



evropský
sociální
fond v ČR



EVROPSKÁ UNIE



MINISTERSTVO ŠKOLSTVÍ,
MLÁDEŽE A TĚLOVÝCHOVY



OP Vzdělávání
pro konkurenceschopnost

INVESTICE DO ROZVOJE VZDĚLÁVÁNÍ

Projekt: ŠKOLA RADOSTI, ŠKOLA KVALITY

Registrační číslo projektu: CZ.1.07/1.4.00/21.3688

EU PENÍZE ŠKOLÁM

Operační program Vzdělávání pro konkurenceschopnost



ZÁKLADNÍ ŠKOLA OLOMOUČ

příspěvková organizace


MOZARTOVA 48, 779 00 OLOMOUČ

tel.: 585 427 142, 775 116 442; fax: 585 422 713

email: kundrum@centrum.cz; www.zs-mozartova.cz

Autor:	<i>Mgr. Eva Hájková</i>
Vzdělávací oblast:	<i>Člověk a příroda</i>
Vzdělávací obor:	<i>Zeměpis</i>
Vzdělávací předmět:	<i>Zeměpis</i>
Ročník:	<i>7.</i>
Tematická oblast:	<i>Regiony světa</i>
Téma hodiny:	<i>Austrálie</i>
Označení DUM:	<i>VY_32_INOVACE_40.20.HAJ.ZE.7</i>
Vytvořeno:	<i>22.03. 2014</i>

AUSTRÁLIE



[obr. 1]



[obr. 2]

Poloha Austrálie

Asie

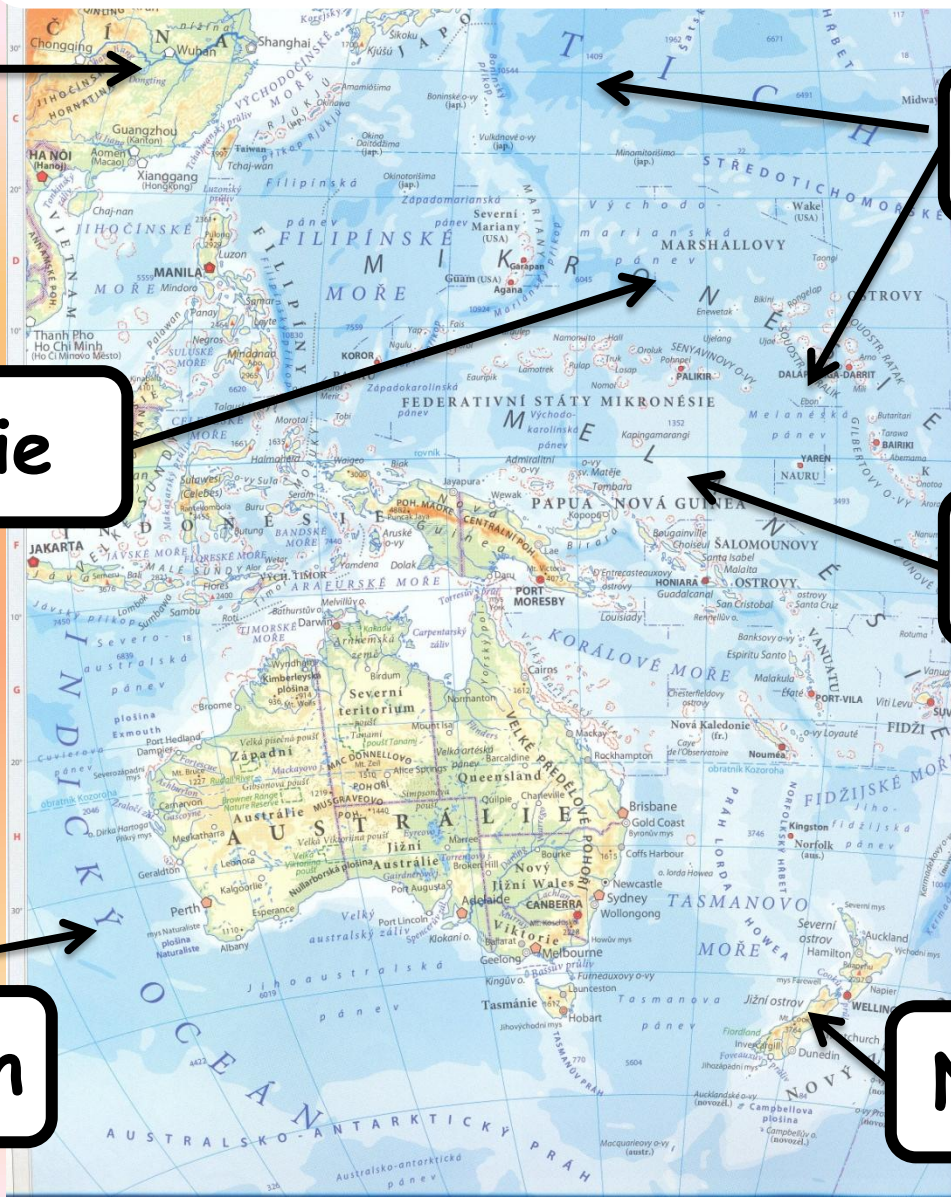
Tichý oceán

Mikronésie

Melanésie

Indický oceán

Nový Zéland



Základní údaje:

Rozloha:

7 682 000 km²

Počet obyvatel:

20 mil.

Úřední jazyk:

Angličtina

Hlavní město:

Canberra

Poloha:

Nejmenší kontinent
Leží celý na jižní polokouli
Terra Australis = Jižní země
Nejbližší kontinent Asie na SZ

Členitost

Oceány : Tichý oceán - S, V, J
Indický oceán - na Z
Zálivy: Carpentarský na S
Velký australský na J
Velká útesová bariéra - 2 300 km,
podél SV pobřeží
Ostrov: Tasmánie na J
Poloostrov: Yorský na S
Okrajová moře: Tasmanovo, Korálové

Pobřeží Austrálie 12 apoštolů



Pobřeží Austrálie Londýnský most



Členitost Austrálie



Nová Guinea

Carpentarský záliv

Velká útesová bariéra

Velký australský záliv

Tasmánie

Povrch:

Nížiny, roviny pánve
Pohoří: Velké předělové pohoří - na V
Australské Alpy - na J

Podnebí:

Nejsušší kontinent
Většina - tropické suché podnebí
Srážky na V - tropické vlhké (málo)
Jih - subtropické podnebí

Vodstvo:

Řeky na V a JV - Murray, Darling
Vnitrozemí bezodtoké
Na J Eyreovo jezero, vysychá
Artéské studny - podzemní zásoby vod

Povrch a vodstvo Austrálie




Velké předělové pohoří

Eyreovo jezero

Murray Darling

Australské Alpy

Modré hory Tři sestry



Uluru - Ayersova skála
Největší skalní monolit
Obvod 10 km, výška 300 m



[obr. 3]

Vegetace:

Pouště a polopouště - vnitrozemí (70%)
Savany s křovinami a stromy = buš
Tropické deštné pralesy - S pobřeží
Subtropická vegetace - jih

Zvířata:

Endemické druhy
Klokani, koaly
Pes dingo - zdivočelý pes domácí
Vejcorodí savci - ptakopysk, ježura
Jedovatí hadi, ještěři, varani,
krokodýli, pštros emu

klokani



klokani



Pštros EMU




[obr. 4]

tuleni



koala



Obyvatelstvo

Původní obyvatelé - Aboriginci (Australci)

rok 1770 - objevení Austrálie James Cook

- území se stává britskou kolonií

- trestanecké osady (vězni z Británie)

19. století - objevení zlata = příliv přistěhovalců po 1.

a 2. světové válce - další vlna přistěhovalců

Dnes:

počet obyvatel 20 mil., nejméně zalidněný kontinent

Většina běloši, potomci Evropanů, směs národů

Aboriginci a jejich potomci jen 2%


Nerovnoměrné rozmístění - nejvíce na V a JV pobřeží

Vysoká životní úroveň, úřední jazyk angličtina

Člen Britského společenství národů

(hlava státu britská královna)

Aboriginci Potomci původního obyvatelstva



[obr. 5]

Hospodářství:

Vyspělý průmyslově zemědělský stát

Nerostné
bohatství:

Velké -ropa, železná ruda, černé
uhlí, barevné a drahé kovy, diamanty

Průmysl:

Vyspělý, všechny druhy
soustředěn na JV země

Zemědělství:

Málo orné půdy, zavlažování
Pšenice, cukrová třtina, ovoce, víno

Polovina území pastviny - chov ovcí
(nejvíce ovcí a produkce vlny na světě)

Doprava

Obrovské vzdálenosti - letecká doprava (vnitrozemí)
Transkontinentální železnice i dálnice

Města

Hlavní město: Canberra

největší města: Sydney
Melbourne
Brisbane
Perth



Sydney Harbour bridge




Sydney Budova Opery



[obr. 6]

Sydney tower



Melbourne



Melbourne obchodní centrum



[obr. 9]

Melbourne



[obr. 10]

Canberra Starý parlament



[obr. 11]

Canberra Moderní vědecké centrum





ZÁKLADNÍ ŠKOLA OLOMOUČ

příspěvková organizace

MOZARTOVA 48, 779 00 OLOMOUČ

tel.: 585 427 142, 775 116 442; fax: 585 422 713

email: kundrum@centrum.cz; www.zs-mozartova.cz

Seznam použité literatury a pramenů:

SVATOŇOVÁ, H.: Zeměpis - Asie, Austrálie a Oceánie, Antarktida, 2. díl pro 7. ročník ZŠ nebo sekundy víceletých gymnázií. Brno: Nová škola, s.r.o. 2012. 72 s. IBSN 978-80-7289-147-4

DVOŘÁK, J.: Zeměpis 7 - učebnice pro základní školy a víceletá gymnázia. Plzeň: Fraus 2005. 128 s. ISBN 80-7238-304-3

Školní atlas světa - pro základní školy a víceletá gymnázia. Praha: Kartografie 2008. 175 s.

Použité zdroje:

Nečíslovaný obrazový materiál je použit z galerie obrázků a klipartů Microsoft Office.

Strana 5, 10

Mapa Austrálie a Oceánie

Školní atlas světa - pro základní školy a víceletá gymnázia.

Praha: Kartografie 2008. 175 s.

Strana 3

[obr.1] [cit. 2014-03-22]. Dostupný pod licencí Public domain na WWW:<http://upload.wikimedia.org/wikipedia/commons/b/b9/Flag_of_Australia.svg?uselang=cs>

Strana 4

[obr.2] [cit. 2014-03-22]. Dostupný pod licencí Public domain na WWW:<http://commons.wikimedia.org/wiki/File:Australia_satellite_plane.jpg?uselang=cs>

Strana 14

[obr.3] [cit. 2014-03-22]. Dostupný pod licencí Public domain na WWW:<http://commons.wikimedia.org/wiki/File:Uluru,_helicopter_view,_cropped.jpg?uselang=cs>

Strana 18

[obr.4] [cit. 2014-03-22]. Dostupný pod licencí Public domain na WWW:<http://commons.wikimedia.org/wiki/File:Emu_Side.JPG?uselang=cs>

Strana 22

[obr.5] [cit. 2014-03-22]. Dostupný pod licencí Public domain na WWW:<http://upload.wikimedia.org/wikipedia/commons/archive/a/a2/20090909074203%21Aboriginal_song_and_dance.jpg?uselang=cs>

Strana 26

[obr.6] [cit. 2014-03-22]. Dostupný pod licencí Public domain na WWW:<http://commons.wikimedia.org/wiki/File:Sydney_Opera_House_Night.jpg?uselang=cs>

Strana 27

[obr.7] [cit. 2014-03-22]. Dostupný pod licencí Public domain na WWW:<http://commons.wikimedia.org/wiki/File:Sydney_tower_sunset.jpg>

Strana 28

[obr.8] [cit. 2014-03-22]. Dostupný pod licencí Public domain na WWW:<http://commons.wikimedia.org/wiki/File:Melbourne_skyline.jpg>

Strana 29

[obr.9] [cit. 2014-03-22]. Dostupný pod licencí Public domain na WWW:<http://commons.wikimedia.org/wiki/File:Melbourne_Business_Center.jpg>

Strana 30

[obr.10] [cit. 2014-03-22]. Dostupný pod licencií Public domain na WWW:<http://commons.wikimedia.org/wiki/File:Melbourne_Skyline_and_Princes_Bridge_-_Dec_2008.jpg>

Strana 31

[obr.11] [cit. 2014-03-22]. Dostupný pod licencií Public domain na WWW:<http://commons.wikimedia.org/wiki/File:Old_parliament_and_war_memorial.jpg>

Strana 32

[obr.12] [cit. 2014-03-22]. Dostupný pod licencií Public domain na WWW:<http://commons.wikimedia.org/wiki/File:Shine_dome.jpg>